

## بناء الدولة العراقية ( رؤية حيادية )

ا.م.د محمد محيي الهيمص

الجامعة المستنصرية/ كلية التربية

### المقدمة:

الدولة ظاهرة سياسية مهمة في المكان ، تتناولها علوم مختلفة ، بتحليل ظواهرها ومواكبة تطورها منها الجغرافية السياسية التي لها نصيب وافرأ فيها ، بل هي ميدان دراستها ومحور تحليلها ، وما يطرأ عليها من تغير سياسي وعسكري يؤثر على عواملها الجغرافية ضمن مفاهيم واسس الجغرافية السياسية وطرق البحث فيها ، مثل منهاج النظام الذي يفى باغراض هذه الدراسة التي اخذت تسميتها من واقع العراق في بناء الدولة .

ودراسة هذا الموضوع كما يبدو بالغ التعقيد لتشابك السياسات والمصالح والاهداف في بناء الدول ، لكن الضرورة العلمية سمه اساسية لا غنى عنها للكشف عن حقائق الامور وهي هدف هذه الدراسة .

عاش سكان العراق بصورة عامة معاناة صعبة ولا سيما اثناء ما وقع من حروب عام ١٩٨٠ وما بعدها انزلت بهم وبيلادهم دماراً له اثره لعقود قادمة ، ومن ثم حرب عام ٢٠٠٣ مع قوات التحالف بقيادة الولايات المتحدة والتي اختلفت الاراء بشأنها ومشروعيتها وهدفها ، لكن واقع الامر يتلخص باحتلال العراق القائم على القوة العسكرية والذي جرى تنظيره بالتفصيل في مراحل سابقة وما يتصل بها من معايير التفوق العسكري الامريكي الذي خلق حالة عدم استقرار واضحة كما عرف وعاشها الناس ، ويمكن القول دون الدخول في التفاصيل ، انه البلد المدمر بمعنى الكلمة ودلالاتها ، شاملاً قواه البشرية والمادية وكل تنظيماته الحكومية والذي ادى الى تفكيك الدولة العراقية بالكامل ليعاد بناؤها وفق ظواهر خاصة لا تفرضها حقائق الامور ، وهذه مشكلة البلد التي يجب الاشارة اليها .

وقد تعددت النماذج في اعادة بناء الدول عن طريق التدخل الخارجي وخاصة من قبل الولايات المتحدة التي فشلت في اعادة البناء للعديد من هذه الحالات مثل كمبوديا : ١٩٧٠- ١٩٧٣ ، وافغانستان : ٢٠٠١ وحتى الان ، والعراق ٢٠٠٣ وحتى الان ، رغم ما سمي بنقل السيادة في ٢٨ / ٦ / ٢٠٠٤ وانتخابات ٢٠٠٥

و ٢٠٠٦ ، والاتفاقيات الثنائية بين العراق والولايات المتحدة لكن هذه المرحلة ولحد الان في اعادة بناء الدولة تضمنت ظواهر سياسية واجتماعية واقتصادية وجغرافية وغيرها يتناقل الناس اخبارها وتعكس الواقع السلبي في عملية اعادة البناء مثل الفيدرالية وتوزيع الثروات وإثارت ابناء القوميات والاديان والمذاهب وغيرها مما يؤثر سلبا على استقرار البلد . وفاعليته الدولية

ومن هنا ننطلق من فكر علمي منهجي غير منحاز يفصح عن مؤشرات واضحة وايجابية ( فرضية البحث ) في اعادة بناء الدولة العراقية برؤية عراقية تعزز ببلدها وتفتخر به ولا تعرج على غنيمة وتكشف عن حقائق مهمة في بنائها وهي الكثرة وان اختلفت مصادرها ، تساعد على اتخاذ قرار سليم في عملية اعادة البناء .

وتتطلب مثل هذا التتبع العلمي ودلالته تسلسل مفردات البحث على النحو الاتي :

اولا : الدولة والعراق

ثانيا : المتغير السياسي في الدولة العراقية

ثالثا : انهيار الدولة العراقية

رابعا : اعادة بناء الدولة العراقية

وخاتمة تلخص صحة ما ورد في البحث وذكر امنية خلاف ما تفرضه حقائق

الامور .

اولا : الدولة والعراق

١- الدولة :

اخذ تعريف الدولة ودلالاتها على انفراد صفة اختصاص الباحث ، بل انه في الاختصاص معنى ودلالات عديدة ، ويدعم هذا الكلام ، ان احد الباحثين في العلم السياسي يزعم انه جمع مئة وخمس واربعين تعريفاً لهذا المفهوم<sup>(١)</sup> .

لذا يصعب علينا وضع تعريفاً دقيقاً جامعاً للعديد من المعايير من وجهة النظر الجغرافية ، وانما الاحاطة بها كما ياتي :

من وجهة النظر الجغرافية يقول الديب (( نظرا لصعوبة وضع تعريف للدولة فمن الافضل استعراض خصائصها الجغرافية ، فالدولة هي قطعة ارض وجماعة من الناس تعيش فوقها . وبها سلطة تنظم العلاقة بين الارض والناس وتتمتع بالسيادة والولاء المطلق لكل مواطن فيها ، مع اعتراف دول العالم بها لتمتعها بمكسبات السيادة على نطاقها الاقليمي ..... ))<sup>(٢)</sup> ويضيف (( تتعرض سيادة الدولة للخرق اما من قبل غزو خارجي لاراضيها او من قبل حركة تمرد وعصيان داخلي ، واذا لم

(1) ملحم قربان ، المنهجية والسياسة ، بيروت ، المؤسسة الجامعية للدراسات والنشر والتوزيع ١٩٨٦ ، ص ٤٠ .

(2) محمد محمود ابراهيم الديب ، الجغرافيا السياسية منظور معاصر ، القاهرة ، مكتبة الأنجلو المصرية ، ٢٠٠٥ ، ص ١٧٠ .

تنجح الدولة في صد الغزو الخارجي والقضاء على التمرد الداخلي . فان هذا معناه عدم قدرتها على فرض سيادتها على كل نطاقها الاقليمي وبالتالي قد تزول ((<sup>(1)</sup>)). وهذا يبرز اهمية السيادة الفعلية ( هناك جدل في مفهوم السيادة ) التي تركز على قدرة الدولة الفعلية على بسط نفوذها واحكام سيطرتها على كل مساحتها الجغرافية فالدولة اما لديها سيادة تامة وغير منقوصة بنسبة ١٠٠% رغم الاشكال التنظيمية للحكم او لا تكون ، فلا يوجد تدرج في السلطة او اتفاقيات او تقاسم الثروات او ترتيبات عسكرية ، فهذه تحمل في طياتها قدراً من التحديات بمقتضى السياسة ومصالحها .

وعليه أي خلل يصيب هذه السيادة فان اموراً كثيرة تختل وظهور فاعلين جدد يستولون اكثر واكثر على وظائف الدولة وزيادة مشاكلها مثل الحروب العرقية والدينية الاهلية التي تؤدي الى تدهور الدولة وبالتالي ظهور الدول المنهارة او الفاشلة مثل ( الصومال ، افغانستان ) .

واذا تعرضنا الى علاقات الدولة المتبادلة . وهي علاقات تعبر عن نفسها بطرق شتى ، فعلى العموم يجب ان تكون علاقات متوازنة مع الدول الاخرى في النظام العالمي الذي يقوم على ( الامن الجماعي ) و تفسيره ، أن أي اعتداء يقع على أي دولة مهما تكن صغيرة يعد اعتداء على الجماعة الدولية ككل وبالتالي فان مسؤولية رد هذا العدوان او رده لا تقع على الدولة المعتدى عليها وحدها وانما هي مسؤولية تضامنية تقع على عاتق الجماعة الدولية كلها وانطلاقاً من هذه الرؤية ، وتأسيساً عليها ، قرر المجتمع الدولي لأول مرة في تاريخ البشرية إنشاء هيئة دولية تقيم نظاماً للأمن الجماعي يتضمن : مبادئ وقواعد متفقاً عليها وواجبة الاحترام من جانب كافة الدول كبيرها وصغيرها ، واليات ووسائل لمعاونة هذه الدول على حل المنازعات بينها بالطرق السلمية واجهزة مسؤولة ومزودة بكل ما يمكنها من ردع العدوان او الرد الجماعي عليه وقمعه حال وقوعه ، وسميت هذه الهيئة (( عصابة الامم ))

غير ان اندلاع حرب عالمية ثانية بعد اقل من عشرين عاما على قيام الاولى لم يكن له سوى معنى واحد هو ان عصابة الامم فشلت في تحقيق الهدف الاساس الذي قامت من اجله وبالتالي كان من الطبيعي ان تنهار مع اول طلقة في هذه الحرب التي بلغ فيها حجم الدمار والخسائر البشرية والمادية اضعاف تلك التي نجمت عن الحرب العالمية الاولى .

ولحسن الحظ فان اندلاع حرب عالمية جديدة لم يفقد قادة ومفكري العالم ثقتهم في اهمية وضرورة التنظيم الدولي او يضعف ايمانهم بجدوى نظرية الامن الجماعي ولذلك خرج هؤلاء القادة والمفكرون من الحرب العالمية الثانية اكثر تصميماً على اقامة هيئة دولية جديدة تتلافى عيوب عصابة الامم ، وتكون اكثر تأهيلاً لتأسيس نظام للأمن الجماعي اكثر قدرة وكفاءة وفي هذا السياق ، تم تاسيس (( هيئة الامم المتحدة ))

(1) المصدر نفسه ، ص ١٧٣ .

وإذا كانت هذه الهيئة لا تزال قائمة حتى الآن وبعد مضي أكثر من ٦٠ عاماً على انشائها ، فإن الفضل في ذلك لا يعود الى كفاءتها وفاعلية نظام الأمن الجماعي الذي أسسته بقدر ما يعود الى موازين الرعب النووي التي حالت دون اندلاع حرب عالمية ثالثة .

كما ان سلوك الولايات المتحدة المشروع وغير المشروع حول الامم المتحدة الى مجرد محلل لها يريد الطاغية الامريكي ليتوافق مع سياسته ومصالحه العالمية ، فالولايات المتحدة ، تريدها منظمة على الطريقة الامريكية ، فهي اصبحت القطب الاوحد تنشر قواعدها في ارجاء العالم كيفما يتفق مع استراتيجية الهيمنة العالمية الجديدة . فضلاً عن اختراق حدود الدول وخصوصيتها باعدار عديدة عندها ، وتدمير الدولة العراقية خير مثال على ذلك .

لذلك تبرز اهمية الاشارة الى معلومات مختصرة عن العراق وفقاً لضرورات البحث وكما يأتي:

## ٢- العراق

تضمنت كتب تاريخ وجغرافية العراق وغيرها وبالتحليل العلمي تفاصيل متغيرات سكانية ومكانية وفق اهمية زمانية عكست تاريخه العريق واصالة حضارته العربية ، اذ يقول الدكتور المرحوم احمد سوسة ( ان حضارة وادي الرافدين سامية عربية منبعها البشري جزيرة للعرب )<sup>(١)</sup> .

ويذهب المرحوم طه باقر الى ( ان اقدم اشكال للحكم في العراق في مطلع الالف الثالث ق.م )<sup>(٢)</sup> .

اما اهل العراق فيقول عنهم ياقوت الحموي ( هم اهل العقول الصحيحة والأراء الراجحة والشهوات المحمودة والشمايل الظريفة والبراعة في كل صناعة مع اعتدال الاعضاء واستواء الاخلاط وسمرة الالوان )<sup>(٣)</sup> .

وهكذا اصبح للعراق حظ كبير في تضاعيف هذه الكتب وغيرها ، جامعة الكثير من اخباره فالعراق كما يصفه ابن حوقل ( اعظم الاقاليم منزله وأجلها صفة واغزرها جباية واكثرها دخلاً )<sup>(٤)</sup> .

ولن نتناول خصائص بيئة الجغرافية بالتفصيل ، وهو ما يمكن الرجوع اليه في الكتب الجغرافية المتيسره ، وانما نشير الى بعض منها وكما يأتي :

(1) أحمد سوسة ، حضارة وادي الرافدين بين الساميين والسومريين ، بغداد ، دار الرشيد للنشر ، ١٩٨٠ ، ص ١٧٧ .

(2) طه باقر ، مقدمة في تاريخ الحضارات القديمة ، الجزء الاول ، بغداد ، دار الشؤون الثقافية العامة ، ١٩٨٦ ، ص ١٠ .

(3) الشيخ الامام شهاب الدين أبي عبد الله ياقوت بن عبد الله الحموي الرومي البغدادي ت ٦٢٦ هـ ، معجم البلدان ، المجلد الثالث ، س- ف ج ٦ ، بيروت ، دار احياء التراث العربي ، ١٩٩٦ ، ص ٣٠٦ .

(4) أبي القاسم بن حوقل النصيبي ، صورة الارض ، بيروت ، مكتبة الحياة ، سنة — ، ٢١٠ .

- في نهاية العصر ( الميوسين ) ظهرت ارض العراق كلها تقريباً وفي عصر البليوسين اخر عصور الزمن الثالث ، كانت الحركات الالتوائية على اشدها . واخذت جبال زاكروس ( جبال كردستان - وضمنها جبال العراق ) شكلها الحالي ونشأت فيها مجموعة من الالتواءات البسيطة والمعقدة ذات اتجاه شمالي غربي وجنوبي شرقي .

وفي أوائل الزمن الرابع ( البليوستوسين ) استمرت الحركات الالتوائية التي اكملت تكوين جبال العراق .

ونتيجة لهذه الحركات الارضية التي كونت جبال العراق هبطت الاقسام الجنوبية من العراق وهي منطقة السهل الرسوبي الحالي فغمرها البحر وتكونت فيها ترسبات البحتياري ، ثم ازداد الجرف الى هذه المنطقة الهابطة فتجمعت ترسبات الانهار والسيول فيها مكونة سهل العراق الكبير ( السهل الرسوبي ) الذي يعود الى احدث العصور الجيولوجية ، وهو لا يزال في دور التكوين<sup>(1)</sup> .

- اما عن الاسم ((عراق)) فقد ذكر المرحوم طه باقر اختلاف اراء الباحثين فيه ، ونشير الى الرأي الاول ( ان الاسم عراق عربي الاصل ..... وسمي عراقا لانه (( الشاطئ )) أي شاطئ البحر او سيف البحر او مطلق الشاطئ )<sup>(2)</sup> .

- ابرز ظاهرة في تاريخ وادي الرافدين استمرار الهجرات البشرية اليه في مختلف عصور التاريخ القديم والحديث من منطقتين فقيرتين نسبياً الأولى تحده من الغرب والجنوبي الغربي مناطق صحراوية ، نزحت منها الى ما بين النهرين وفي مختلف عصور التاريخ الاقوام السامية المختلفة ومنها القبائل العربية التي يرجع الى اصولها القسم الاعظم من سكان العراق الان . والثانية جبلية تحده من اطرافه الشمالية والشمالية الشرقية ، وكانت من اقوام عديدة من بينها جماعات من اصول الاقوام الهندية - الاوربية لتحدهم عملية الانصهار الحضاري التي ميزت تاريخ هذا البلد في صهر الاقوام المختلفة في بودقة حضارة وادي الرافدين وجعلت له كيانا تاريخياً وحضارياً متميزاً منذ اقدم العهود<sup>(3)</sup> .

- ويمكن ان نتبين معرفة علمية اوردها الاحصاءات السكانية في العراق ومنها احصاء عام ١٩٧٧ جدول وشكل (١) و (٢) والتي تكون وحدة نسيجه وحيويه فيه ، وبعد سقوط الدولة العراقية يوم ٩-٤-٢٠٠٣ دخل هذا التركيب ضمن التقسيم المدبر للعراق . والذي نتناوله في متابعة الموضوع .

- رغم الحقائق الجغرافية الخاصة بانهار العراق ، كون مصادر مياهها تقع خارج العراق باستثناء نهر العظيم فان ازدهار العراق يرتبط بوجود الرافدين العظيمين وروافدها .

- من الامور البارزة التي تسترعي نظر الباحث الجغرافي عن العراق اشتهاه بثرواته المعدنية جدول ( ٣ )

(1) جاسم محمد الخلف ، جغرافية العراق ، القاهرة ، دار المعرفة ١٩٦٥ ، ص ص ٢٢-٢٣ .

(2) طه باقر ، مصر سابق ، ص ٩ .

(3) المصدر نفسه ، ص ص ٢٤-٢٥ .

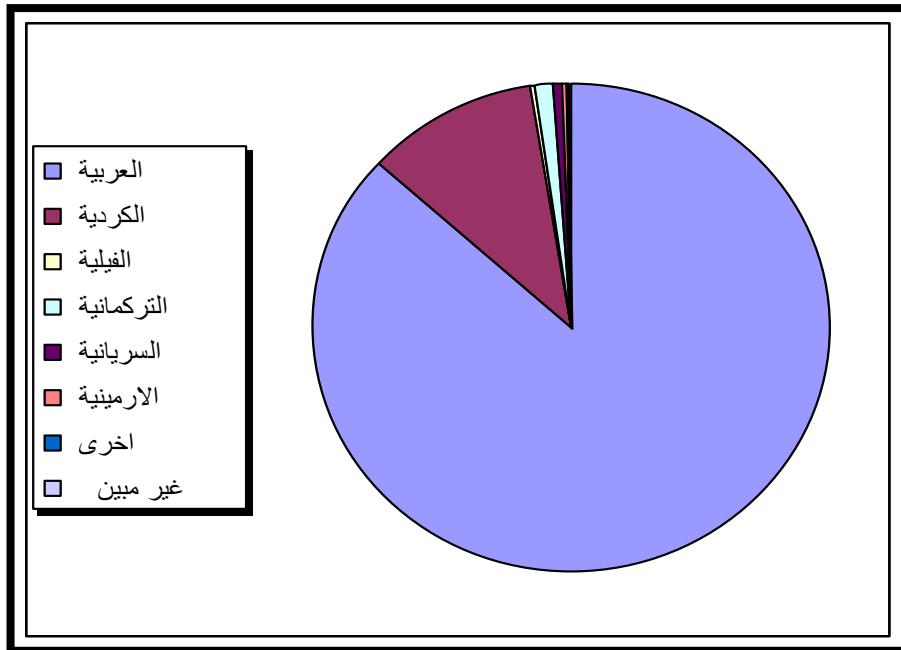
ويذهب بعض الباحثين المعاصرين الى ان الاحتياطي المؤكد من النفط يصل الى ما بين ١١٢ - ١٦٠ مليار برميل وهو بذلك ثاني دول العالم بعد المملكة العربية السعودية في الاحتياطات ، والمتوقع ان يفوق الاحتياطي في العراق نظيره السعودي لان العراق ما زال ينتج نفطه من عشرين جيولوجين فقط وهما الثلاثي والطباشيري ، بينما هناك ترسبات

جدول رقم (١)  
التركيب القومي لسكان العراق عام ١٩٧٧

ت	القوميات	العدد	النسبة
١	العربية	٩٧٠٢٨٤٩	٨١,٨
٢	الكردية	١٢٢٤٤٠١	١٥,٩
٣	الفيلية	١١٥١٥	٠,١
٤	التركمانية	١٣٧٢١٩	١,١٥
٥	السريانية	٦٢٨١٩	٠,٥٣
٦	الارمينية	١٣٧٥٥	٠,١٢
٧	اخرى	١١٦٩٢	٠,١٠
٨	غير مبين	٣٠٨٨٤	٠,٣٠

المصدر : نتائج التعداد العام لسكان العراق عام ١٩٧٧

شكل (١) التركيب القومي لسكان العراق عام ١٩٧٧



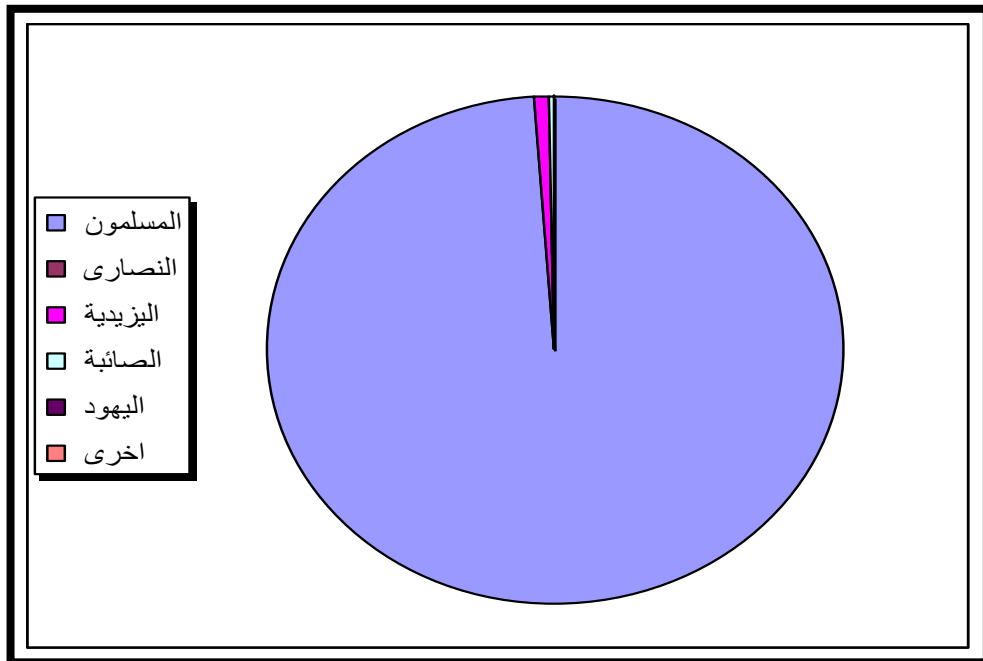
المصدر/ عمل الباحث بالاعتماد على جدول (١)

جدول رقم ( ٢ )  
التركيب الديني لسكان العراق ١٩٧٧

ت	الديانة	العدد	النسبة
١	المسلمون	١١٤٧٤٢٩٣	٩٦,٧
٢	النصارى	٢٥٣٤٧٨	٢,١٤
٣	اليزيدية	١٠٢١٩١	٠,٨٦
٤	الصائبة	١٥٩٣٧	٠,١٣
٥	اليهود	٣٨١	٠,٠٠٣
٦	اخرى	٣١١	٠,٠٠٢

المصدر : نتائج التعداد العام لسكان في العراق عام ١٩٧٧

شكل (٢) التركيب الديني لسكان العراق ١٩٧٧



المصدر / عمل الباحث بالاعتماد على جدول (٢)

جدول رقم ( ٣ ) الثروة المعدنية في العراق

ت	المادة	الاحتياطي
١	النفط	١٠٠ مليار برميل
2	الغاز	٣١٠٠ مليار متر مكعب <sup>(١)</sup>
3	حجر الكلس	٢١٧٧ مليون طن
4	الدولومايت	٣٣٠ مليون طن
5	اطيان السمنت	٤٤٨ مليون طن
6	اطيان الطابوق	٢٨٦ مليون متر مكعب
7	الجبس	١٣٠ مليون طن
8	الحصى والرمل	٢١٩٦ مليون متر مكعب
9	رمال المرو ( الزجاج )	٧٤.٦ مليون طن
10	الكاولين	٥٦ مليون طن
11	الفوسفات	٥٢٣ مليون طن
12	الكبريت	١١٣ مليون طن
13	النيقونايت	٠.٦٥ مليون طن
14	الملح ( عدا مياه البحر )	٤٦ مليون طن
15	خام الحديد	٦١ مليون طن
16	الخارصين والرصاص ( فلزات نقية )	١.٢ مليون طن

المصدر : (١) OpEC Annual Statistical Bulletin ,1992 , The secretariat Organization of The petroleum Exporting Gountries, Vienna, 1993, pp. 36-38 .

(٢) هشام عبد الجبار و خلدون صبحي البصام، التقرير التوضيحي لخارطة العراق الجيولوجية الاقتصادية ، بغداد ، مطبعة المديرية العامة للمسح الجيولوجي والتحري المعدني، ١٩٨٥، ص٤١.

نفطيه هائلة لا يمكن تخيلها تعود الى العصر الجوراسي الذي هو العصر الرئيسي المنتج اليوم في كل من المملكة العربية السعودية ودولة الامارات العربية المتحدة ، وما زال العراق يظم احتياطياً مضموناً تحت الاعماق ولم ينتج منه اطلاقاً اضافة الى



صخور حقبة الحياه القديمة ، وهذه تحتوي على نفوط كل من المملكة العربية السعودية وعمان والتي لم ينتج منها في العراق شيئاً<sup>(1)</sup> .  
فاصبح العراق رائد في احتياطات النفط على مستوى العالم ومحور امن امدادات النفط العالمي ، وما يجنيه من صادراتها في التخطيط السليم على مستوى الدولة ان وجد .

ولن نذهب الى ذكر تفاصيل اخرى من واقع العراق فهي الكثرة تفصح عن غنى عطائه واصالة فكر اهله ، توحى لهم بوطن يجمع بين سرمد الماضي وتطلعات المستقبل ، ولكن ما حدث ويحدث له يقتضي ان نفرّد له جانبا من مضامين البحث وكما ياتي :

#### ثانيا : المتغير السياسي في الدولة العراقية

ان اقدم اشكال للحكم في العراق كان في مطلع الألف الثالث ق.م مثلما ورد انفاً الا ان العراق دولة في المفهوم السياسي الحديث كان في ٢٣ / ٨ / ١٩٢١ ، ولن ندخل في النشوء التاريخي للدولة والقضايا التي أدت الى رسم حدوده ، فقد كان للمؤرخين نصيب وافر فيها .

وقع على مساحة تصل الى ٤٣٨٣١٧ كم<sup>٢</sup> خريطة رقم ( ١ ) بعدها الشمالي تمثله تركيا ، والبعد الشرقي تمثله ايران ، والبعد الغربي بلاد الشام ، والبعد الجنوبي تمثله منطقة الخليج العربي والجزيرة العربية ، ولكن الضرورة تقضي الاشارة اليها رقميا وكما ياتي

#### جدول رقم ( ٤ )

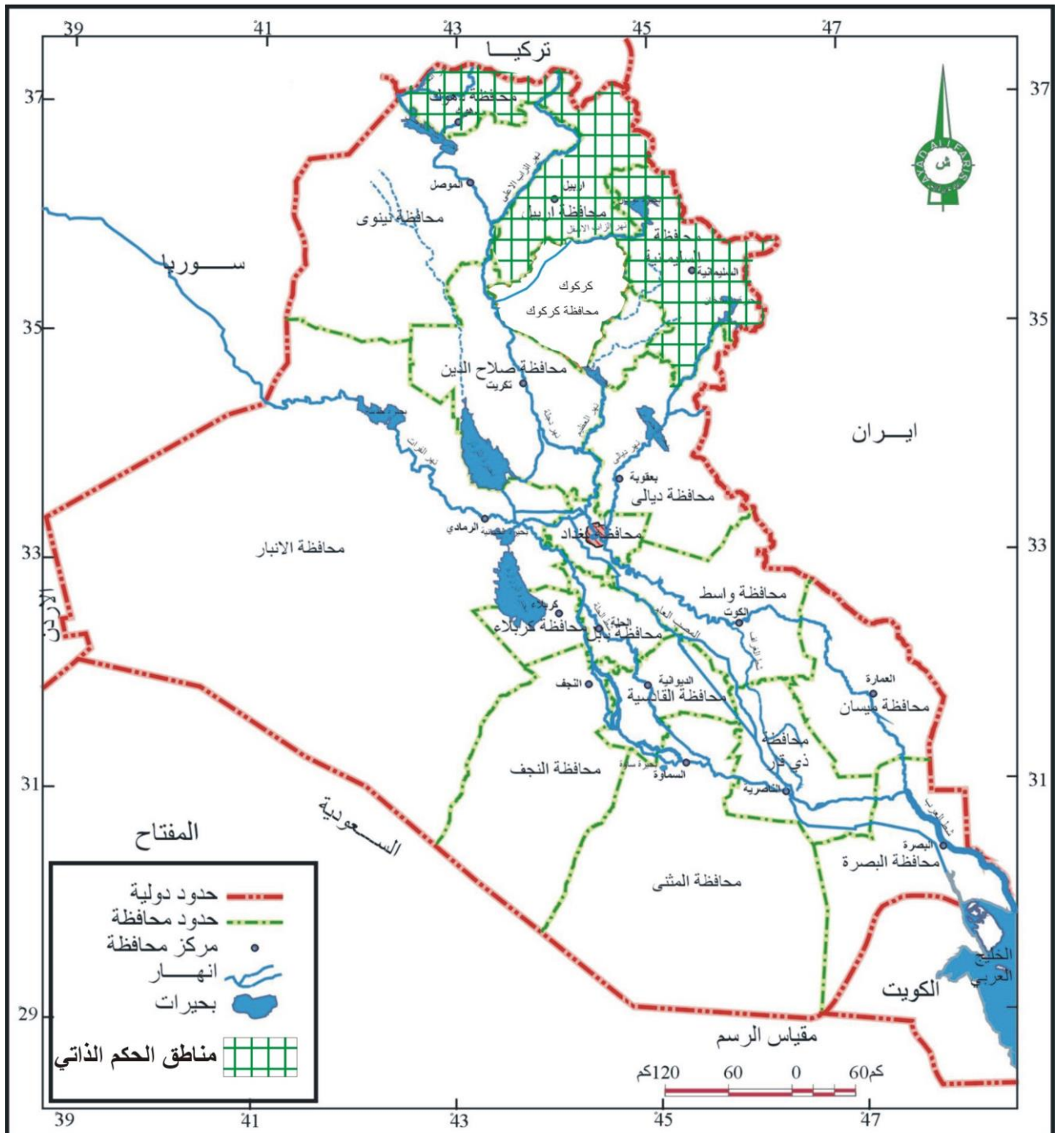
#### حدود العراق مع البلدان المجاورة

ت	الدولة	الطول / كم	النسبة %
١	ايران	١٣٠٠	٣٧،٦
٢	السعودية	٨١٢	٢٣،٥
٣	سوريا	٦٠٠	١٧،٣
٤	تركيا	٣٧٧	١٠،٩
٥	الكويت	١٩٥	٥،٦
٦	الاردن	١٧٨	٥،١

المصدر: جمهورية العراق ، مجلس الوزراء ، هيئة التخطيط، الجهاز المركز للاحصاء ، المجموعة الاحصائية السنوية ١٩٩٤ ، بغداد ، ١٩٩٥ ، ص

(1) سيار الجميل ، الموقع الجغرافي للعراق وأهميته الاستراتيجية ، في كتاب العراق دراسات في السياسة والاقتصاد ، ابو ظبي ، مركز الامارات للدراسات والبحوث الاستراتيجية ، ٢٠٠٦ ، ص ص ٢٨-٣٠

خريطة (١) العراق الجغرافية



شهد العراق تحت الحكم الملكي ( ١٩٢١ - ١٩٥٨ ) الكثير من الأحداث مثل حصوله على استقلاله الرسمي من الحكم البريطاني عام ١٩٣٢ ، وموت الملك غازي في ظروف مشبوهة عام ١٩٣٩ وغزوة عسكرية للعراق من قبل الجيش البريطاني في ايار عام ١٩٤١ . ومساهمة العراق العسكرية في الحرب العربية الاسرائيلية عام ١٩٤٨ .

وفي ١٤ / ٧ / ١٩٥٨ و بانقلاب عسكري ، اعلن عن نهاية النظام الملكي وبداية الجمهورية العراقية ، وقد شهد العراق منذ عام ١٩٥٨ - ١٩٦٨ سلسلة من الثورات العسكرية كاسلوب للتغيير السياسي ، ولكل ثورة حدثاً مفصلياً في تاريخ العراق الحديث ولكثير من التجارب والصراعات في فترة الثورة الزمني . وقد حدث انقلاب تموز عام ١٩٦٨ ليستمر نظام الحكم الى ٩ / ٤ / ٢٠٠٣ وهذا تاريخ انهيار الدولة وتدمير العراق .

وضمن الفترات الماضية هناك الكثير من الاحداث الجغرافية والتاريخية والسياسية ذات تأثير على الدولة العراقية ، نتناول من بينها ما ياتي ولن ندخل في كل تفاصيلها :

- لازمت المشكلة الكردية في شمال العراق الحكومات العراقية المتعددة تشتد حيناً وتخف حيناً اخر تبعا لاوضاع الحكومة وظروف العراق والمهتمين بها اقليمياً ودولياً ، حيث تسببت بنزاعات سياسية عسكرية بين الحكومات العراقية المركزية وقيادات او احزاب كردية لسعيهم الى مستويات اعلى من الحكم الذاتي . وفي ٦ / ٣ / ١٩٧٥ واثناء مؤتمر منظمة البلدان المصدرة للنفط ، ( OPEC ) اتفق رئيس النظام العراقي والإيراني على تسوية خلافاتهما القائمة ومنها امن الحدود ، مما ادى الى انتهاء الحركة الكردية ولجوء المرحوم الملا مصطفى البرزاني ومن معه الى ايران . وبعد دخول القوات العراقية الكويت في ٢ / ٨ / ١٩٩٠ وانطلاق قوات ما يسمى بالتحالف في ١٧ / ١ / ١٩٩١ وتحت اسم ( عملية عاصفة الصحراء ) لاجراج القوات العراقي من الكويت ، ومن اليسير معرفة الاحداث بعد ذلك ، واحتلال العراق في ٩ / ٤ / ٢٠٠٣ والى الان ، حدثت متغيرات كثيرة لأكراد العراق على الخارطة الجغرافية السياسية العراقية ، وكان الامر الراهن الذي دبر من قبل الولايات المتحدة

في خصوصية كردستان العراق او بداية التقسيم المدبر للعراق ، فضلا عن انقسام كردستان العراق الى قسمين ، احتفظ الحزب الديمقراطي الكردستاني K DP بمجمل محافظة دهوك مع معظم محافظة اربيل لذلك فان هذا الحزب يشغل القطاع الشمالي الغربي من كردستان العراقية ويقيم حكومته في اربيل ، ويحتفظ حزب الاتحاد الوطني الكردستاني PUK بمجمل محافظة السليمانية مع جزء من محافظة كركوك ، ويبقى الجهاز الحكومي لهذا الحزب في مدينة السليمانية ورغم الاتحاد الموجود ، هناك تنافس بين الحزبين ولنتذكر الحرب بينهما عام ١٩٩٤ .

- للعراق حدود دولية واضحة باتفاقيات نافذة المفعول وبما فرضه الواقع الدولي ، ولن ندخل في التطور التاريخي والقانوني لها ، وكان المفروض ان لا ينشأ خلاف في شأنها ، الا ان مشاكل كثيرة نجمت عنها وظلت قائمة وخاصة مع ايران التي تمتد حدودها مع العراق حوالي ١٣٠٠ كيلو متر ، ومن اوائل عهد العراق بالاستقلال ولا سيما سنة ١٩٣٢ بل قبلها ومنذ تشكيل الحكومة العراقية عام ١٩٢١ قامت بسلسلة من اعمال التجاوزات واعلنت عدم التزامها باتفاقيات الحدود بين البلدين وانكرت نفاذ معاهدة ارضروم وبروتوكول سنة ١٩١٣ ومحاضر جلسات لجنة ( قومسيون ) تحديد الحدود التركية الفارسية ١٩١٣ - ١٩١٤<sup>(١)</sup> .

واصاب العراق ما اصاب من عدوان الفرس وحقدهم ، على سبيل المثال اقليم عربستان الذي يعتبر امتداداً جغرافياً شرقياً لسهل العراق الرسوبي الجنوبي وينحصر بين جبال زاغروس في الشرق وشط العرب وساحل الخليج العربي في الغرب ، اغتصب من العرب بشكل نهائي عام ١٩٢٥ بعد اعتقال الشيخ خزعل في طهران ، ويعرف الان بمقاطعة ( خوستان ) ويخضع لسيطرة الدولة الايرانية ، ويعتبر جزء مغتصب من العراق و الوطن العربي<sup>(٢)</sup> .

وهكذا شط العرب ، فمن الناحية الرسمية نجد معاهدة ١٩٣٧ التي اكدت الالتزام ببروتوكول القسطنطينية ، قد وضعت الحل النهائي للمشكلة في منطقة شط العرب ، حيث جاء فيها ، بان خط الحدود يتبع شط العرب على طول ضفته اليسرى ( من جهة ايران ) سائرا مع مستوى الماء الواطئ باستثناء تنازل العراق لايران عن منطقة تمتد لمسافة ٦ كيلو مترا في شط العرب تقع مقابل عبادان ، للجانب الايراني حيث تتماشى الحدود فيها مع خط التالوك تلبية لرغبة الجانب الايراني ، لكن في الواقع نجد ايران تلجا الى اثارها من وقت لأخر<sup>(٣)</sup> . مثل اثارها عند زيارة الملك فيصل الى ايران برغبتها جعل خط الحدود بين البلدين في شط العرب على اساس

(1) الجمهورية العراقية ، وزارة الخارجية ، الحدود العراقية الايرانية ، بغداد ، دار الحرية للطباعة ، ١٩٨٠ ، ص ٣٢ .

(2) عبد الرزاق عباس حسين ، الجغرافية السياسية مع التركيز على المفاهيم الجيوبولتيكية ، بغداد ، مطبعة اسعد ، ١٩٧٦ ، ص ٢١٢ - ٢١٦ .

(3) المصدر نفسه ، ص ١٣٣ .

خط التالوك ، الا انها جوبهت بالرفض من قبل ملك العراق<sup>(١)</sup> . واعلانها في ١٩ / ٤ / ١٩٦٩ بنهاية معاهدة الحدود لسنة ١٩٣٧<sup>(٢)</sup> .  
 ونشير الى اتفاق الجزائر في ٦ / ٣ / ١٩٧٥ بين العراق وايران الذي حدد الحدود في شط العرب حسب خط التالوك والغائه من قبل العراق بتاريخ ١٧ / ٩ / ١٩٨٠ والاعتراف به في ١٥ / ٨ / ١٩٩٠ وهاتان الدولتان خاضتا حرباً استمرت ٨ اعوام من ١٩٨٠ الى ١٩٨٨ تأثرت بها الدولتين سكاناً واقتصاداً وستظل تؤدي الى خلق مشاكل بينها .  
 اما حدود العراق مع السعودية فقد سويت قضية منطقة الحياض عام ١٩٧٥ ووقع اتفاقية اخرى عام ١٩٨١ ، اضيف لها ملحقات عام ١٩٨٢ ، ووقع اتفاقية للحدود مع الاردن عام ١٩٨١<sup>(٣)</sup> .  
 ولا بد الان من الافصاح عنها وبيان تفاصيل ما حدد لان الاخبار تنقل وتفسر التعديل على حساب ارض العراق .  
 وتكشف مناقشة الحدود رغم ايجازها ، ان الكويت التي قيل ان للعراق حق فيها<sup>(٤)</sup> . ودخلتها القوات العراقية في ٢ / ٨ / ١٩٩٠ ، وهي اليوم دولة وعضواً في الجامعة العربية والامم المتحدة ، امتدت على حساب ارض ومياه العراق بعمل لجنة ترسيم الحدود التي تشكلت بموجب قرار مجلس الامن رقم ٦٨٧ الصادر في ٣ نيسان ١٩٩١<sup>(٥)</sup> .  
 واصبح ملزماً على العراق تحريك خط الحدود لمصلحة الكويت مسافة ٧٥٠ متراً تقريباً شمال صفوان وبامتداد ٢٠٠ كيلو متراً لتقطع الكويت جزء كبير من ميناء ام قصر المنفذ البحري الوحيد للعراق وضم ست ابار بترول تابعة لحقل الرميلة العراقي للكويت<sup>(٦)</sup> .  
 وتبقى هذه الحدود سبباً لاثارة المشاكل بين البلدين ومن ثم تؤثر على تطور العلاقة بينهما .

- (1) خالد يحيى العزي ، مشكلة شط العرب في ظل المعاهدات والقانون ، بغداد ، دار الرشيد للنشر ، ١٩٨٠ ، ص٤٣ .
- (2) الجمهورية العراقية ، وزارة الخارجية ، الحدود العراقية الايرانية ، مصدر سابق ، ص١٣٤ .
- (3) كريستين موسى هليز ، العراق : الجناح الشرقي العربي ، ترجمة مركز البحوث والمعلومات ، بغداد ، ١٩٨٤ ، ص٣٢ .
- (4) الجمهورية العراقية ، وزارة الخارجية ، حقيقة الكويت ، بغداد ، مطبعة الرابطة ، ١٩٦١ ، ص٤٤ .
- (5) خالد السرحاني ، ترسيم الحدود العراقية - الكويتية بعد أزمة الخليج الثانية ، القاهرة ، مجلة السياسة الدولية العدد ١١١ كانون الثاني ١٩٩٣ ، ص٢٣١ .
- (6) منال لطفي ، عامان على اندلاع حرب الخليج ، القاهرة ، مجلة السياسة الدولية العدد ١١١ كانون الثاني ١٩٩٣ ، ص١٠٧ .

وينقل احد الباحثين ، ان المياه الاقليمية بين كل من العراق والكويت وايران ، لم يتم الانفاق عليها بعد <sup>(1)</sup>. ولن ندخل في تفاصيلها لكنه امر يتكرر في اثاره مشاكل الحدود العراقية ، وفقا لعلاقات هذه الدول وتباين ارائها في ابعاد المياه الاقليمية ، لعدم وجود اتفاق دولي على وجهة نظر موحدة .

- العراق السياسي تاريخيا هو وادي الرافدين ، مرتبط بوجودهما وروافدهما ، وهما من انهار العالم الطويلة ، شاركت العراق بهما دول اخرى ، فكلا النهرين ينبعان من جبال شرق تركيا ثم يمران جنوبا وشرقا عبر سوريا قبل دخولها العراق ، ولا يلبثا ان يتحدا في نهاية المطاف مكونين شط العرب ، واصبحت مصادر مياه انهار العراق باستثناء نهر العظيم تقع خارج العراق . مرتبطة باحواض الانهار التي تقع في تركيا وسوريا وايران .

وفيما يخص تركيا التي تتحكم في عبور مياه نهر دجلة والفرات الى سوريا والعراق من خلال مشروع الكاب ( GAP ) ووفق متطلباتها ، وليس وفقا لاحكام القانون الدولي المنظمة للمياه الدولية وعلاقات حسن الجوار ، لان تركيا تعتبر النهرين لا يخضعان لمفهوم النهر الدولي وانهما يشكلان ثروة قومية تخص تركيا وحدها ، لذلك اعلن الرئيس التركي السابق ديميريل انه (( ليس للعراق وسوريا أي حق في المياه التي تنبع من تركيا ، كما اننا ليس لنا الحق في النفط الذي لديهم))<sup>(2)</sup> .

ان الاجراءات الانفرادية التركية في ضخ المياه كيفما تريد ووقتما تريد وكأنها الوحيدة التي تملك خطط للتنمية المائية والزراعية ، يزيد مشكلات الادارة والتوزيع ويدفع سوريا الى تخفيف الاضرار اللاحقة بها بسبب انخفاض مستوى المياه الى تنفيذ مشاريع على نهر الفرات خاصة لانه يعد المورد الرئيسي للمياه في سوريا ، مثل مشروع سد الفرات وسد البعث .

وهذا لا بد ان يترك اضرارا واضحة على مقدار حصة العراق وعلى مدى السنوات تبعا لموقعه الجغرافي كدولة مصب .

واصبحت ايران فاعل بالمياه العراقية من خلال العديد من الانهر الحدودية مثل نهر الزاب الكبير والصغير ونهر ديالى وهذه تصب في نهر دجلة ، ونهر الطيب ودويريج والسويب ( الكرخة ) فتصب في هور الحويزة ، والدجيل ( الكارون ) الذي يصب في شط العرب .

ومنذ عام ١٩٥٩ وبالاتفاق مع مؤسسة التنمية والموارد الامريكية خطط لاقامة ١٤ سد ، سبع منها على نهر الدجيل ، وثلاثة على نهر السويب واثنان على

(1) جنان جميل سكر ، تحديد المجالات البحرية للدول الساحلية في الخليج العربي ، جامعة بغداد ، ١٩٨٠ ، ص ٣٦٤ .

(2) حسن بكر احمد ، العلاقات العربية - التركية بين الحاضر والمستقبل ، ابو ظبي ، مركز الامارات للدراسات والبحوث الاستراتيجية ، ٢٠٠٠ ، ص ٤٤ .

نهر دز وواحد على كل من نهر الجراحي وهنديان لتخزين حوالي ٣٥ مليار متر مكعب من المياه سنويا و انتاج حوالي ٦,٦ مليون كيلو واط من الكهرباء<sup>(١)</sup>. وهناك غيرها من المشاريع المائية في احواض الانهار وعلى الانهار الحدودية المشتركة مع العراق ، وما تنفرد به ايران دون استشارة العراق ، مما ينعكس سلباً على الموارد المتناقصة لنهري دجلة والفرات وتغذية التوترات الاقليمية بين البلدين ولن نضع بين يدي القارئ شرحاً وافياً لظواهر دولية واضحة المعالم في احداث تاريخ العراق ولعل التي ذكرت اهمها في ذلك ونذهب الى ما يتصل بالمتغيرات ترتيباً واستكمال شرح جوانبها بما ياتي

### ثالثاً : انهيار الدولة العراقية

ربما يكون من الصعب الحديث عن انهيار الدولة العراقية من دون الاشارة الى ما جرى في العراق ولا سيما الحرب العراقية الايرانية ١٩٨٠ - ١٩٨٨ ، وما عرف عن ٢ / ٨ / ١٩٩٠ بدخول العراق الى الكويت وما بعدها .

وليس من اليسير معرفة تفاصيل ما حدث على وجه الدقة الا اننا نبدأ القول ، أن الشعبين العراقي والايرواني لا رأي لهم ولا مصلحة فيها ، وفيما يخص العراق ، قلبت هذه الحرب المجتمع العراقي رأساً على عقب ، حيث اصبح العراق نتيجة لهذه الحرب دولة مدينة وبمبالغ هائلة من الدولارات وصلت الى ١٦٠ مليار دولار وبعض المصادر ترفعها الى ٢٠٠ مليار دولار بعد ان كان الاقتصاد العراقي يعيش حالة انتعاش لم يسبق لها مثيل ، وصل فيها الفائض النقدي في الميزانية العراقية الى اكثر من ٤٥ مليار دولار . ومن ناحية اخرى لم تسلم عائلة عراقية من اثارها حيث كانت المحصلة النهائية ٢٥٠ الف شهيد وحوالي ٧٥٠ الف معوق او جريح ، اما ما خلفته على البنية التحتية للدولة والمجتمع والاقتصاد العراقيين ، فكانت ولا تزال اكبر من ان تحسب او تعاد الى حالتها الطبيعية<sup>(٢)</sup> .

وبالرغم مما لحق بالعراق من اضرار اجتماعية واقتصادية وسياسية وعسكرية اثره السلبي في قوة الدولة العراقية ، عبرت القوات العراقية الحدود العراقية - الكويتية في ٢ / ٨ / ١٩٩٠ واحتلتها بالكامل في هذا اليوم وبعد ذلك اعلنت على انها المحافظة التاسعة عشرة من العراق ، وما عرف بعد ذلك يغني عن اطالة وصف ما حدث ، لكن مهما كانت الاسباب المعلنة وغير المعلنة والتخمينات والتحليلات والمقاييس التاريخية وغموض الاحداث ، في دخول العراق الى الكويت واحتلاله ، فهو الذي جلب ما حدث ويحدث من مظالم على اهل العراق وغيرهم اليوم ، وادخل البلد في مخطط لم ينتهي بتحرير الكويت في يوم ٢٨ / ٢ / ١٩٩١ بعملية سميت عاصفة الصحراء وبقوات سميت قوات التحالف وقيادة امريكية ، حيث كان هناك عقوبات صدرت تحت اسم الامم المتحدة ( SCR ٦٦١ ) في اب - ١٩٩١ بلغت حد

(1) ابراهيم شريف ، الشخصية الجغرافية لايران ، بغداد ، مركز البحوث والمعلومات ، سنة — ، ص ص ٤٩ - ٥١ .

(2) سعد ناجي جواد ، الوضع العراقي عشية الحرب ، في كتاب احتلال العراق وتداعياته عربياً واقليمياً ودولياً ، بيروت ، مركز دراسات الوحدة العربية ، ٢٠٠٤ ، ص ص ٢١٤ - ٢١٥ .

الحضر العام على كل الواردات والصادرات العراقية وسمح باستيراد الغذاء واشياء ذات احتياج مدني جوهرى وتحمله جميع الاضرار التي لحقت بالكويت وان يقبل دون شروط تدمير او ازالة او ابطال التأثير المؤذي لكل عناصر برامج أسلحته الكيميائية او البيولوجية تحت اشراف دولي ..... الخ .

وينقل لنا الباحثين ، ان العراق لديه برنامج لهذه الاسلحة خلال الفترة ١٩٨٧-١٩٩٠ وانتج الأنثراكس وتوكسين البوتالين ، كما انتج ايضا مادة افلاتوكسين ، وتولى تسليح هذه العوامل في العام ١٩٩٠ ، غير انه لم يستخدمها قتالياً مطلقاً وتم تدميرها بالكامل صيف العام ١٩٩١ تدمير احادي الجانب ، ولم يعاود العراق البحث في هذه المواد او تطويرها او انتاجها بعدئذ ابدأ كما لم يتوصل المفتشون الى اكتشاف أي خزين من هذه العوامل في العراق لسبب واضح هو عدم وجودها بتاتا ، ولم يتم العثور على أي برنامج بحثي او انتاجي في العراق لهذه الاسلحة<sup>(١)</sup> .

اما البرنامج النووي العراقي الذي لم يتمكن من انتاج سلاح نووي ، فلم يكتب له الاستمرار بسبب اشتعال حرب عاصفة الصحراء عام ١٩٩١ واصابه الدمار اثناء الحرب ، فضلا عن اوامر عراقية في تموز ١٩٩١ بتدمير جميع الاسلحة المحضرة ومنظومات انتاجها<sup>(٢)</sup> .

لذلك قال ديفيد كي رئيس فريق المسح الامريكي للبحث عن اسلحة الدمار الشامل العراقية والذي عمل مع فريق من ١٤٠٠ خبير لفترة تتجاوز ثمانية أشهر منذ احتلال العراق (( ان المعلومات الاستخبارية الامريكية عن قدرات العراق في هذا المجال كانت جميعها خاطئة ))<sup>(٣)</sup> .

ومن المهم جداً ان نعرف ان سلوك قوات التحالف بقيادة الولايات المتحدة وبريطانيا بعد تحرير الكويت في ٢٨ / ٢ / ١٩٩١ ليس اخراج العراق من الكويت فقط ، فتحريز الكويت هو غرض وليس غاية في حد ذاته ، باتباع الخداع الاستراتيجي بالتركيز على هدف ثانوي واعلانه ، والانديفاع بعد ذلك الى الهدف الحقيقي او الاهداف الحقيقية ، أي تظلل العالم وهي تعد لغزو العراق والسيطرة على موارد الطاقة وغير ذلك من الاهداف مثل نزع الاستقرار من سوريا وتهديد ايران واحتواء الصين<sup>(٤)</sup> .

من الصعب تحديد اثار ما وقع على العراق خلال الاعوام الثلاث عشر الماضية ١٩٩٠ - ٢٠٠٣ ، لما شهدته من حرب وحصار ودفع تعويضات . وازالة ما ادعى بأسلحة الدمار الشامل ومناطق حضر الطيران ، وما لحق به من اضرار اخرى ، فلا

(1) جعفر ضياء جعفر ونعمان سعد الدين النعيمي ، أ أسلحة الدمار الشامل : الاتهامات والحقائق ، في كتاب احتلال العراق وتداعياته عربياً و اقليمياً و دولياً ، مصدر سابق ، ص ١٦ .

(2) المصدر نفسه ، ص ص ١٧٨ - ١٧٩ .

(3) جعفر ضياء جعفر ونعمان سعد الدين ، مصدر سابق ، ص ١٧٢ .

(4) عمرو ثابت ، الولايات المتحدة الامريكية وسياستها تجاه العراق : الوسائل والاهداف ، في كتاب العراق دراسات في السياسة والاقتصاد ، مصدر سابق ، ص ٥٢ - ٥٣ .



بد ان تتاثر الدولة به وكانت نتائجها المأساوية باحتلال العراق في ٢٠ / ٣ / ٢٠٠٣ ، ونقتصر البحث فيه على ما ياتي :

### الاحتلال الامريكي للعراق

يقول باحث ان فكرة الاحتلال الامريكي للعراق تعود الى فترة بعيدة نسبيا أي قبل احتلال العراق للكويت في اب / ١٩٩٠ وكما ياتي (( موضوع وفكرة احتلال العراق كانا سابقين على موضوع اسلحة الدمار الشامل ، وسابقين على حرب ١٩٩١ ، بل سابقين حتى على غزو الكويت في اب / اغسطس ١٩٩٠ ))<sup>(١)</sup> .

أي ان العراق كان مرتكزاً اساسياً في سياستها منذ عقود سابقة ، وكشفت العديد من الدراسات التحليلية عن الاهتمام الامريكي بالعراق يرتبط بالبتترول ومنع العراق من أن يتحول الى خطر على حلفائها الاستراتيجيين مثل إسرائيل والسعودية وباقي دول الخليج ، ومهما كانت التخمينات والاسباب التي دفعت امريكا لشن الحرب على العراق ، فقد حدث الاحتلال وهو ما سماه الرئيس الامريكي بوش ( تحرير العراقيين) ليظفي عليه طابعا ايجابياً .

لقد دمرت الدولة بالحرب واعمال العنف التي رافقتها وتبعتها بتجاوزات خطيرة على حقوق وممتلكات الشعب العراقي لسوء ادارة الاحتلال التي تميز بها في العراق ، ثم كان اعادة بناء الدولة وفق استراتيجية امريكية مثل : مجلس الحكم وتدوين الدستور ونظام الانتخابات العامة . واختيار وتدريب قوات الأمن العراقية واسلوب الوجود العسكرية الامريكية الثقيل وغيرها .

وكلها ذات اثر سلبي في ادارة البلاد وبناء الدولة ويمكن ان نلتمس ذلك في مضامين ما ياتي :

### رابعا : اعادة بناء الدولة العراقية

لقد ازدادت الكتابات المعاصرة عن احداث العراق وبناء الدولة وتباينت تفاصيلها ، وفيها خلط عام يعكس علوما مختلفة ، فكان لزاماً علينا تقصي ظواهر وضعت او ظهرت تسمياتها في بناء الدولة وفق علم الجغرافية السياسية وتكشف متابعة الموضوع عن ذلك وكما ياتي :

- القومية العربية في الدولة العراقية ، هي الاكثرية ونواة الدولة ، فضلا عن اقلية قومية اخرى مثل : القومية : الكردية ، التركمانية ، السريانية ، الارمنية وغيرها تعمقت هذه الاقلية في اعادة بناء الدولة العراقية بالعمل السياسي القائم على الهوية القومية وليس الوطنية ، وتتركز نزاعاتها الان على قضايا مثل : توزيع السلطة وطرق الوصول اليها وتأمينها وتوزيع الموارد وتحديد الاراضي الخاصة بها ، وتستخدم شتى الاساليب في التصارع حول ذلك .

ولعل ابرز هذه القوميات : الكردية في الاقليم الكردي المستقل ( ارض وشعب ولغة وتاريخ وعلم وقوات عسكرية وعلاقات وتحالفات دولية وإقليمية ) كأمر واقع في الارض العراقية ومطالبة القيادات الكردية بمدينة كركوك كجزء من كردستان .

(1) خير الدين حسيب ، المشاهد المستقبلية المحتملة في العراق ، في كتاب في كتاب احتلال العراق وتداعياته عربياً وإقليمياً ودولياً ، مصدر سابق ، ص ٩٦٢ .

- ما موجود في العراق من اديان ، مثل الدين الاسلامي والنصارى واليزيدية والصابئة واخرى غيرها ، ومذاهب خاصة الاسلامية ، حالة طبيعية في العراق ويمكن ان تأخذ دوراً مشتركاً في بناء الدولة ، لكن المشكلة انها ادخلت في المشروع السياسي للدولة العراقية ، بل في المجتمع العراقي ويمكن ملاحظة ذلك بوضوح في قيادات السلطة ومؤسسات الحكم والاحزاب وحتى في مناهج التربية والتعليم وغيرها لاسباب سياسية والعمل على رسوخها في الدولة والمجتمع العراقي مثيرة للمشاكل وفقاً لنموذج معين يتوافق مع المصالح الامريكية في العراق .

- يقول احد الباحثين ، ان الاخذ بالنظام الفدرالي في دولة موحدة تتخبط في منازعات داخلية ، لا يمكن ان يكون الا توطئة للانفصال او تحريضاً عليه ، فهو خطة لتحقيق فرز بشري يسفر عن قيام كيانات طائفية او عرقية منعزلة ومتباعدة<sup>(1)</sup> . والفدرالية ، روجت لها الولايات المتحدة منذ وقوع الاحتلال على العراق ، وثبتت في نظام الحكم بالعراق على الصعيد التأسيسي وعلى غرار بعض الدول الاتحادية المعروفة رغم احداث العراق والعنف المتصاعد وانقسامه عرقياً ومذهبياً وما يتعارض مع اقامة هذا النموذج ، لذا تصبح الفدرالية في العراق مقدمة لتفتيت العراق ونشر الفوضى فيه او نموذجاً ضعيفاً هشاً لدولة غير قابلة على الاستمرار .

- مثلما هناك مادة في الدستور لتقاسم السلطة في العراق ، هناك مادة لتوزيع الثروات بين الحكومة الاتحادية والاقاليم ، ورغم ان البعض يبرر تقسيم الثروة هذا ، لكنه امر ليس صحيحاً ، فالاقاليم معبرة عن قوى سياسية عرقياً او دينياً او طائفاً ، حيث ستساهم وبالتنازع على الحصص الى مزيد من التفكك ، وهذا ما يؤكد اقليم كردستان رغم الحصول على المستحقات من ميزانية الحكومة الاتحادية الا انه يطالب بالزيادة واخذ حق التفاوض والتعاقد على حقول نفطية واقعة في كردستان العراق .

وقد تاتي مطالب اللامركزية في البصرة ( اقليم الجنوب ) بوضعاً تساوياً اخر مع الحكومة الاتحادية بحجة تنمية الاقليم واقليمية النفط وغيره .

- تجربة الانتخابات التي حدثت في العراق اسفرت على بروز كتل قوية واخرى من الافراد والاحزاب الصغيرة ولعل هذه الكتل فيها مجموعات مسلحة ولسنوات قادمة هي التي تغذي الانتخابات ورسم ملامح الدولة ، وتنشيط محركات النزاع بين الناس ، فهي تشكل خطراً امنياً حقيقياً واضعاف الحكومة في بناء الدولة .

- اعتماداً على الحدس المبني على الاحداث ، ان معظم التحليلات العسكرية العراقية عن جيش قوي في بناء الدولة العراقية ، ذا طبيعة نظرية مبنية اساساً على تصورات ومعلومات اولية تبين انها مبالغ فيها في المنظور الاستراتيجي ، حيث ان استراتيجية القوات المسلحة العراقية هي فرق مشاه بقدرات بسيطة ، قابلة للتفكك وغير مستعدة للدفاع عن البلاد ، وخاضعة هيكلية لقوات الولايات المتحدة وحقيقة عملياتها .

(1) عصام سليمان ، الفدرالية والمجتمعات التعددية ولبنان ، بيروت ، دار العلم للملايين ، ١٩٩١ ، ص ١٤ .

- على الرغم مما يقال عن انسحاب القوات الامريكية من العراق في فترة ما ، وما تؤول اليه الاتفاقية المشتركة ، فان قواعد التحليل المنطقي ، تشير الى ان العراق اصبح مرتكزاً لها ، وايجاد وضع جديد للقوات الامريكية لعقود قادمة ، وهذا ما استدعى رسم استراتيجيات ، منها ، ملاذات امنه وعازلة للقوات الامريكية ، اي اقامة قواعد عسكرية دائمة في العراق مثل قاعدة الطليل الجوية ، بالقرب من الناصرية ، وقاعدة اتشى افي منطقة الرطبة وقاعدة باستور في الشمال واخرى قرب بغداد<sup>(1)</sup>. وغيرها ، وهو اوضح تعبير عن اتجاهات السياسة الامريكية بشأن الوجود العسكري في العراق .

تضاف الى ذلك مشاكل الحدود والانهار التي وردت انفاً هذا تقريباً ما يهمننا التركيز عليه في هذه الدراسة ، وهناك جوانب اخرى جديرة بالملاحظة ذات طبيعة سلبية في بناء الدولة العراقية وفقا لاختصاص الباحث يبقى ان نتساءل من منظور مكمل هل هناك خيارات ذات طبيعة ايجابية في بناء الدولة العراقية جديرة بالذكر ؟

الجواب

في البداية هناك اتجاهات اساسية يجب ان تؤخذ بعين الاعتبار في عمليات اعادة بناء الدولة العراقية وهي :

- اعادة النظر في مفهوم الحكم الان ، أي ينظم على اساس حكومة مركزية وادارات في المحافظات ، وكل امور السياسة العليا والدنيا في يد الحكومة المركزية التي تصدر تعليمات للادارات المحلية لتنفيذ ما تمليه الاولى على الثانية والهدف هنا ايجاد نظام قادر على ادارته بالهيئات الحكومية لا تعلو سلطة قرار فوق سلطتها ويتساوى الناس من الناحية القانونية

- ان اعمال العنف الشديدة في العراق خلقت حالة عدم استقرار واضحة ، ولكنها في الوقت ذاته لم تفت في عضد الوحدة الوطنية بين الطوائف والاعراق ، أي لم تستطع جر العراق الى حرب طائفية او عرقية ، وهذا مؤشر طيب حتى الان ، لذا يجب ان تنتهي في اطار مفهوم بناء الدولة العراقية ، ويبقى الولاء للوطن هو الاساس .

- ان غالبية سكان العراق لا تزال تعاني الفقر والمرض والبطالة المتفشية ودرجات مختلفة من عدم العدالة الاجتماعية ، وهي بحد ذاتها عوامل ومسببات ستؤول ( ان لم تعالج بسرعة كافية ) الى تفريغ الجرائم المتنوعة ، كما يمكنها ان تدفع بالضرورة الى الانتماء الى الجماعات الارهابية .

- ان الصدع الكائن بين القيادات الكردية والحكومة العراقية الاتحادية لا بد ان يزداد عمقا واتساعا خلال السنين القادمة مع ازدياد مطالب الاكراد بحكم ذاتي تام ، او حتى مطالبتهم باستقلال كامل في نهاية الامر ، من هنا وبناءً على معطيات الوضع القائم ، تبدو فرص تهديد وحدة العراق كبيرة ، لذا على الدولة العراقية ابقائهم داخل الدولة

(1) التقرير الاستراتيجي العربي ٢٠٠٣ - ٢٠٠٤ ، الازمة العراقية ، القاهرة ، مؤسسة الاهرام ، ٢٠٠٤ ، ص ٩٨ .

بأي ثمن ، وعدم السماح بظهور أي قيادة كردية تطالب بحق تقرير المصير ، او باي عملية تهدف الى بناء دولة كردية في العراق .

- ان الولايات المتحدة حلت وسرحت الجيش العراقي القديم مع ابطاء عملية بناء جيش جديد وتقيده وجعله عاجزاً عن النهوض بمسؤوليات الامن والدفاع عن الاراضي العراقية لكن لا بد من انشاء قوات مسلحة عراقية متكاملة غير مبنية على مبدأ الاحتراف العسكري والولاء للوطن

- فيما يخص النفط العراقي ، للولايات المتحدة نوايا سلبية فيه رغم محاولتها اقناع الشعب العراقي بغير ذلك ، ومع ذلك يجب ان يكون هناك تحرك عراقي يضع العراقيين بقوة اكبر في مكان القيادة فيما يتعلق باتخاذ القرار حول صناعة النفط بما فيها مستويات الانتاج والتصدير والتصرف في ريع الصادرات ، وخصخصة قطاع النفط العراقي

- من الصعب اجراء فصل للعلاقات الدولية الاقليمية ( الدولة المجاوره ) نظراً الى حيوية هذه العلاقات ، ومن منظور تطبيقي . اشرنا الى خلافات الحدود والمياه بين العراق ودول مجاورة عربية ومسلمه لذا لا بد من آليه وطنية عراقية تعيد رسم الحدود والسياسات العادلة لتوزيع الثروة المائية ، على اساس علاقات سلام ومصالح متبادلة .

- من الصعب تصور حكومة عراقية مستقلة تملك فعليا سياسة داخلية وخارجية واضحة ومؤثرة ومستقلة في وجود قوات الاحتلال الامريكي والبريطاني للعراق وان اصبح وجودها تحت مسمى القوات المتعددة الجنسيات او على اسس اتفاقيات طاغطة على العراق في المرحلة المقبلة ، هذه هي المشكلة ، ولكن اين الحل ؟ .

ولسنا هنا بصدد الحديث عن ذلك ، ولكن نذكر قول الله تعالى في محكم كتابه العزيز ( يا ايها النبي حرض المؤمنين على القتال )<sup>(1)</sup> . بشتى الطرق والوسائل وبكل ما من شأنه ان يحرر العراق منهم . والله من وراء القصد

### خاتمة البحث

يمكن ان نتبين من اعادة بناء الدولة في العراق ظواهر المشتق من تعابير سياسية وخلافها في واقع العراق وامنه الوطني وهذا تقييم يتفق حوله الان الكثير من العراقيين ، استناداً الى الحقائق السائدة والمرصودة ، ومنها : ان الولايات المتحدة لا تزال قوة احتلال لاجل غير محدد ، رغم خطط التحول الامريكي في العراق ، وما تقوله لعدم وجود مصداقية لديها كما هو معروف وله دلائله ، ولن تكون الحكومة العراقية قادرة على تشكيل قوة ذات كفاءة لبسط سيطرتها الكاملة على البلاد ، وقد تفقد سيطرتها على مناطق منها ببقاء الاكراد في معاقلم شمال العراق ، وصيغ تقاسم ثروات العراق وموارده الطبيعية ، ومما يزيد من ذلك يستمد من اختلاف الاحزاب وخلافاتها والذي من شأنه ان يؤدي الى عدم الاستقرار وتدهور الامن في البلاد .

(1) سورة الانفال : الاية ٦٥ .

وهناك مسألة ذات اهمية بالغة ، وهي تغير عائدات النفط وتصورات عدة لبناء عراق جديد ، سياسيا واقتصاديا واجتماعيا ، وهذه تشمل على نفقات وتحديات متباينة ودور المصالح الاجنبية وفق مخططات مسبقة ، فمن الصعب التصور انها ستكون كافية لتمويل ذلك ، مما يضاعف سوء الاوضاع لسكان العراق .

ويبقى المحيط الاقليمي للعراق جزء من المشكلة في اعادة بناء الدولة لعدد من المسببات والظروف ودرجات مختلفة من التأثير تعتمد على تنوع طبيعة الظروف الاقليمية والمصالح الدولية وفقا لخصائصهم

ومع ذلك يبقى الأمل في ان يتغير هذا الى عراق جديد وطني في سماته الاصلية يتمتع شعبه بحقوق وحرىات الانسان الاساسية

والله ولي التوفيق

## المصادر

- ١- القران الكريم ، سورة الانفال ، ٦٥
- ٢- ابن حوقل ، (أبي القاسم بن حوقل النصسبي ) بيروت ، مكتبة الحياة / سنة — .
- ٣- احمد ، حسن بكر ، العلاقات العربية بين الحاضر والمستقبل ، ابو ظبي ، مركز الامارات للدراسات والبحوث الاستراتيجية ، ٢٠٠٠ .
- ٤- باقر، طه ، مقدمة في تاريخ الحضارات القديمة ، الجزء الاول ، بغداد ، دار الشؤون الثقافية العامة ، ١٩٨٦ .

- ٥- البغدادي، الشيخ الامام شهاب الدين أبي عبد الله ياقوت بن عبد الله الحموي الرومي ت ٦٢٦هـ، معجم البلدان، المجلد الثالث، س- ف ج ٦، بيروت، دار احياء التراث العربي، ١٩٩٦.
- ٦- التعداد، العام للسكان في العراق عام ١٩٧٧.
- ٧- التقرير، الاستراتيجي العربي ٢٠٠٣ - ٢٠٠٤، الازمة العراقية، القاهرة، مؤسسة الاهرام، ٢٠٠٤.
- ٨- ثابت، عمرو، الولايات المتحدة الامريكية وسياستها تجاه العراق: الوسائل والاهداف، في كتاب العراق دراسات في السياسة والاقتصاد، ابو ظبي، مركز الامارات للبحوث والدراسات الاستراتيجية، ٢٠٠٦.
- ٩- جعفر، ضياء، جعفر ونعمان سعد الدين النعيمي، أسلحة الدمار الشامل: الاتهامات والحقائق، في كتاب احتلال العراق وتداعياته عربياً و اقليمياً و دولياً، بيروت، مركز دراسات الوحدة العربية، ٢٠٠٤.
- ١٠- جمهورية، العراق مجلس الوزراء، هيئة التخطيط، الجهاز المركزي للإحصاء، المجموعة الاحصائية السنوية ١٩٩٤، بغداد، ١٩٩٥.
- ١١- الجمهورية، العراقية، وزارة الخارجية، الحدود العراقية الايرانية، بغداد، دار الحرية للطباعة، ١٩٨٠.
- ١٢- الجميل، سيار، الموقع الجغرافي للعراق وأهميته الاستراتيجية، في كتاب العراق دراسات في السياسة والاقتصاد، ابو ظبي، مركز الامارات للدراسات والبحوث الاستراتيجية، ٢٠٠٦.
- ١٣- جواد، سعد ناجي، الوضع العراقي عشية الحرب، في كتاب احتلال العراق وتداعياته عربياً و اقليمياً و دولياً، بيروت، مركز دراسات الوحدة العربية، ٢٠٠٤.
- ١٤- حسيب، خير الدين، المشاهد المستقبلية المحتملة في العراق، في كتاب احتلال العراق وتداعياته عربياً و اقليمياً و دولياً، بيروت، مركز دراسات الوحدة العربية، ٢٠٠٤.
- ١٥- حسين، عبد الرزاق، الجغرافية السياسية مع التركيز على المفاهيم الجيوبولتيكية، بغداد، مطبعة اسعد، ١٩٧٦.
- ١٦- الخلف، جاسم محمد، جغرافية العراق، القاهرة، دار المعرفة، ١٩٦٥.
- ١٧- الديب، محمد محمود ابراهيم، الجغرافيا السياسية منظور معاصر، القاهرة، مكتبة الأنجلو المصرية، ٢٠٠٥.
- ١٨- السرحاني، خالد، ترسيم الحدود العراقية - الكويتية بعد أزمة الخليج الثانية، القاهرة، مجلة السياسة الدولية العدد ١١١ كانون الثاني ١٩٩٣.
- ١٩- سكر، جنان جميل، تحديد المجالات البحرية للدول الساحلية في الخليج العربي، جامعة بغداد، ١٩٨٠.
- ٢٠- سليمان، عصام، الفدرالية والمجتمعات التعددية ولبنان، بيروت، دار العلم للملايين، ١٩٩١.

- ٢١- سوسه ، احمد ، حضارة وادي الرافدين بين الساميين والسومريين ، بغداد ، دار الرشيد للنشر ، ١٩٨٠ .
- ٢٢- شريف ، ابراهيم ، الشخصية الجغرافية لايران ، بغداد ، مركز البحوث والمعلومات ، سنة — .
- ٢٣- عبد الجبار ، هشام و خلدون صبحي البصام ، التقرير التوضيحي لخارطة العراق الجيولوجية الاقتصادية ، بغداد ، مطبعة المديرية العامة للمسح الجيولوجي والتحري المعدني، ١٩٨٥ .
٢٤. العزي ، خالد يحيى ، مشكلة شط العرب في ظل المعاهدات والقانون ، بغداد ، دار الرشيد للنشر ، ١٩٨٠ .
- ٢٥- قربان ، ملحم ، المنهجية والسياسة ، بيروت ، المؤسسة الجامعية للدراسات والنشر والتوزيع ، ١٩٨٦ .
٢٦. لطفي ، منال ، عامان على اندلاع حرب الخليج ، القاهرة ، مجلة السياسة الدولية العدد ١١١ كانون الثاني ١٩٩٣ .
- ٢٧- هليز ، كريستين موسى ، العراق : الجناح الشرقي للعالم العربي ، ترجمة مركز البحوث والمعلومات ، بغداد ، ١٩٨٤ .

OpEC Annual Statistical Bulletin ,1992 , The secretariat Organization  
of The petroleum Exporting Gountries, Vienna, 1993.