



ISSN: 1999-5601 (Print) 2663-5836 (online)

Lark Journal

Available online at: <https://lark.uowasit.edu.iq>



*Corresponding author:

Hassan Jawad Kazem Al-Ukaili

University of Wasit / College of
Education for Humanities /
Department of Geography

Email:

Hassan.jawad5874@gmail.com

**Dr. Lama abd almanaf
Raheem Journalism**

University of Wasit / College of
Education for Humanities /
Department of Geography

Email: lama@uowasit.edu.iq

Keywords: Spatial variation –
theft crime _ Al Hayy city

A R T I C L E I N F O

Article history:

Received 2 Oct 2024

Accepted 15 Dec2024

Available online 1 Jan 2025



Spatial variation of theft crime in the Hayy city over the period

ABSTRACT

The research aims to know the spatial variation and the numerical and relative distribution of the crime of theft in the city of Al-Hay for the period (2018-2022). The numerical and relative distribution was conducted for all neighborhoods in the city of Al-Hay, which number (24) residential neighborhoods, using the technique of equal-length categories and via the (Arc Map 10.8) program. The numerical and relative distribution was in four categories, and the neighborhood of Saeed, Mahallat al-Arab, and Al-Saray had the highest outcome for committing the crime of theft, and the neighborhoods with the least crime of theft were in the Dilah neighborhood without any theft crime. The study recommended the use of cameras in most areas of the city of the neighborhood, increasing street lighting, and isolating commercial use from residential use.

© 2025 LARK, College of Art, Wasit University

DOI: : <https://doi.org/10.31185/lark.3776>

التباين المكاني لجريمة السرقة في مدينة الحي للمدة (2018 – 2022)

الباحث : حسن جواد كاظم العكيلي/ جامعة واسط / كلية التربية للعلوم الإنسانية / قسم الجغرافية

أ.م. د لى عبد المناف رحيم/ جامعة واسط / كلية التربية للعلوم الإنسانية / قسم الجغرافية

المستخلص :

يهدف البحث الى معرفة التباين المكاني والتوزيع العددي والنسبي لجريمة السرقة في مدينة الحي للمدة (2018-2022) , وتم اجراء التوزيع العددي والنسبي لجميع احياء مدينة الحي والبالغ عددها (24) حي سكني باستخدام تقنية الفئات متساوية الاطوال وعن طريق برنامج (Arc Map 10.8) وكان التوزيع العددي والنسبي على اربع فئات, وكان لحي سعيد ومحلة العرب والسراي الحويلة الأولى لارتكاب جريمة السرقة واقل الاحياء لجريمة السرقة في حي الديلة بدون أي جريمة سرقة واوصت الدراسة على استخدام الكاميرات في اغلب مناطق مدينة الحي وزيادة اضاءة الشوارع وعزل الاستعمال التجاري عن الاستعمال السكني.

الكلمات المفتاحية: التباين المكاني _ جريمة السرقة _ مدينة الحي. العلوم الاجتماعية

المقدمة :

تعد جريمة السرقة بكافة أنواعها مشكلة كبيرة تهدد امن واستقرار أي مجتمع من المجتمعات البشرية منذ القدم والى يومنا هذا, ونظرا لأضرارها واثارها الخطيرة على واقع تلك المجتمعات, وبسبب التطور الحاصل في المجتمعات فقد تطورت الجريمة وتطورت اساليبها ومع تطور مدينة الحي زاد ارتكاب الجريمة في مدينة الحي مما دفعنا لدراسة هذا الموضوع والتوصل للأسباب والحلول اللازمة للحد من جريمة السرقة في مدينة الحي وجاءت الدراسة بتحليل التباين المكاني لجريمة السرقة للمدة (2018-2022), وتوزيعها عددياً ونسبياً.

1- مشكلة البحث :

هل لجريمة السرقة تباين مكاني في مدينة الحي للمدة (2018-2022)؟

2- فرضية البحث :

هنالك تباين مكاني لجريمة السرقة في مدينة الحي للمدة (2018- 2022).

3- هدف البحث:

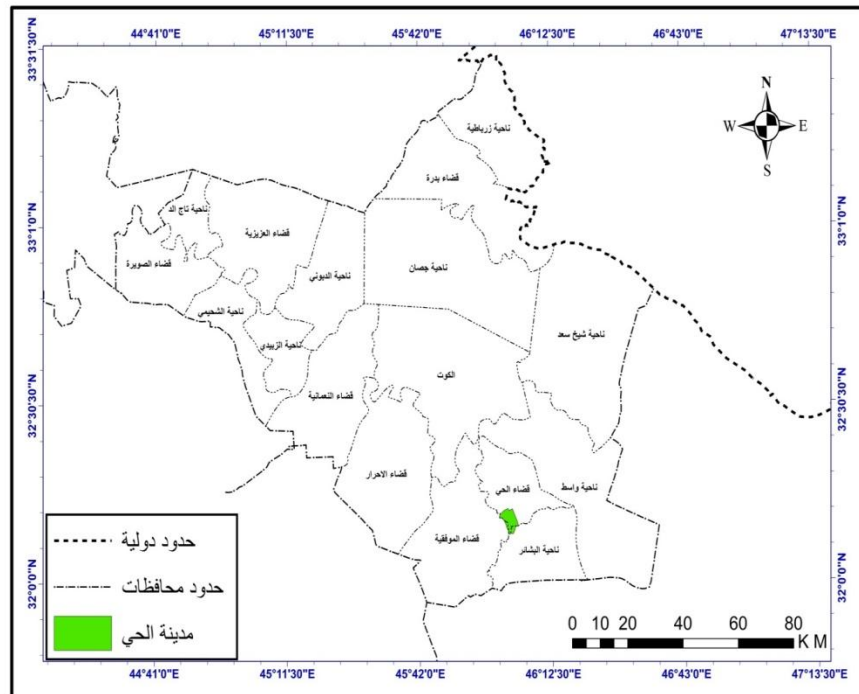
يهدف البحث الى الكشف عن التباين المكاني لجريمة السرقة في مدينة الحي للمدة (2018- 2022) .

4- حدود منطقة الدراسة:

تقع منطقة الدراسة في جنوب محافظة واسط وتتبع ادارياً لمحافظة واسط بين خطي طول (19° 46') و (22° 46' 42" شرقاً، ودائرتي عرض (8° 32' 8") و (12° 32' 12" شمالاً) خريطة (1 - 2 -)

اما الحدود الزمانية فتتمثل بسنة الدراسة 2022 .

مجلة لآراء الفلاسفة واللسانيات والعلوم الاجتماعية
خريطة (1) الموقع الفلكي والجغرافي لمدينة الحي بالنسبة الى محافظة واسط



السرقعة لغةً :- السرقعة لغوياً وهي أخذ المال على جهة الاختفاء، فالسرقعة هنا تتم قراءتها بكسر الراء، أما بالنسبة للمشرع العراقي فقد عرفة السرقعة بأنها اختلاس المال منقولاً مملوك لغير الجاني عمداً من دون أرادة المجني عليه (الطائي وعجيل 2016:503) أو هو أخذ الشيء من ماله خفية، ويقال استرق فلان السمع أي سمع الكلام وهو متخفياً، والسارق هو الشخص الذي قام بالسرقعة أيضاً (مصطفى بدون سنة: 427-428) والسرقعة في المفهوم الاجتماعي: سلوك اناني غير منضبط يفقد للإيثار الاجتماعي، يحصل به الفرد على ما ليس من حقه (الساعاتي 1987:104).

تمثل الجريمة ظاهرة تهدد حياة المجتمع اذ من أخطر الظواهر الاجتماعية في كل المجتمعات البشرية ولهذا ينظر إلى المجرمين على انهم فئة مرفوضة اجتماعيا نظرا لما يلحقونه من أضرار اقتصادية ونفسية واجتماعية (مردان وآخرون 2017:311) السرقعة هي سلب ما يمتلكه الآخرون من اموال فالشخص الذي يختلس اشياء ترجع ملكتها لأشخاص آخريين بطريقة الخداع والغش تعتبر سرقعة (الحسن 2001، ص6) وتتصف جرائم السرقات الواقعة في المدن على انها من أخطر انواع الجرائم، وقد يترتب على جريمة السرقعة جرائم أخرى منها القتل في حال ابدى صاحب الأموال مقاومة تجاه الجناة (الصافي 2022:121)

أ - التوزيع العددي لمركبي جريمة السرقعة في مدينة الحي للمدة (2018 – 2022)

يتمثل هذا النوع بالتوزيع الجغرافي لمركبي جريمة السرقعة بالأرقام المطلقة حسب الاحياء السكنية، يعد التوزيع العددي من الوسائل التي يمكن تمثيلها على الخريطة بالاعتماد على ما يتوفر من بيانات خاصة بكل حي سكني وتوضح هذه البيانات نسب الاختلاف بحجم الظاهرة زمانياً ومكانياً خلال مدة معينة (عجيل، 2019: 381). بالاعتماد على جدول (1) الذي يضم التوزيع العددي للجريمة على الاحياء السكنية، تم الاعتماد عليه في رسم خريطة لكل سنة حسب الفئات باستخدام برنامج (Arc Map 10.8) وهو كما يلي:

1- التوزيع العددي لجريمة السرقعة لسنة (2018):

ويتضح لنا من الخريطة (3) وشكل (1) ان التوزيع العددي لجريمة السرقعة حسب الفئات لسنة 2018 يقع ضمن اربع فئات وهي:

الفئة الاولى : وضمت هذه الفئة (1 – 4.5) وشملت هذه الفئة تسعة أحياء سكنية وهذه الاحياء هي (حي الزيتون ، الحرية الثانية ، حي الزهور ، حي الأسرى ، حي المعلمين الثانية ، حي الكفاءات ، دور الري ، المجمع السكني ، حي الامام الباقر) وكان عدد جرائم السرقة المسجلة في هذه الاحياء في عام (2018) (20) جريمة .

ويعود السبب في انخفاض مستوى جريمة السرقة في هذه الاحياء لان اغلبها تقع في اطراف المدينة فضلاً عن قلة عدد سكانها وقلت تداخل استعمالات الأرض فيها وتصميم المساكن فيها من النوع الحديث المحكم مع استخدام كاميرات المراقبة الشخصية اضافة الى ذلك .

الفئة الثانية : وضمت هذه الفئة (4.6 – 8.1) وشملت هذه الفئة اربعة احياء سكنية وهي (حي الحرية الاولى ، حي الشهداء ، حي الامام الصادق ، حي الوحدة) وقد بلغ عدد السرقات المسجلة في سنة (2018) في هذه الأحياء (26) جريمة .

الفئة الثالثة : وضمت هذه الفئة (7 – 10) وشملت هذه الفئة حي واحداً وهو (حي العصري) وقد بلغ عدد السرقات المسجلة في هذا خلال هذه السنة (10) جريمة .

الفئة الرابعة : وضمت هذه الفئة (11.8 – 15.3) وشملت ثلاثة أحياء سكنية وهي (حي العسكري ، حي سعيد ، محلة السراي والعرب) وقد بلغ عدد السرقات المسجلة في هذه الاحياء خلال هذه السنة (40) .

ويعود سبب ارتفاع جريمة السرقة في هذه الاحياء لزيادة الكثافة السكانية فضلاً عن قدم تصميم المساكن والتي تعد غير محكمة ومؤمنة بشكل جيد وزيادة التداخل استعمالات الأرض.

وهناك احياء سكنية لم تدخل ضمن هذه الفئات وذلك لأنها لم تسجل اي جريمة في سنة (2018) وهي خمسة أحياء من بينها (الديلة ، الربيع ، الحسين ، السلام) .

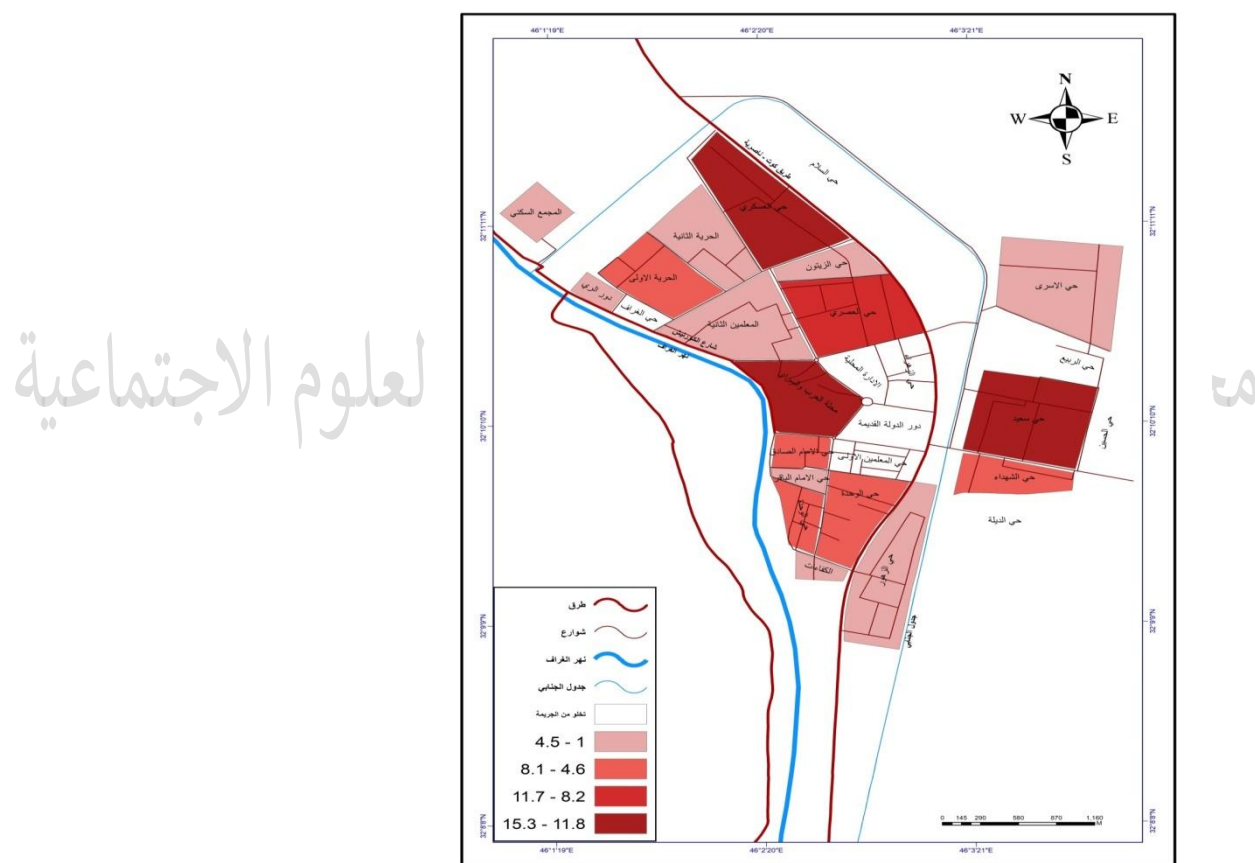
جدول (1) التوزيع العددي لمرتكبي جريمة السرقة في مدينة الحي للمدة (2018 – 2022)

| ت | اسم الحي | السنة | | | | |
|----|---------------------|-------|------|------|------|------|
| | | 2022 | 2021 | 2020 | 2019 | 2018 |
| 1 | حي العصري | 11 | 7 | 7 | 11 | 10 |
| 2 | حي العسكري | 6 | 6 | 4 | 7 | 12 |
| 3 | حي الديلة | 0 | 0 | 0 | 0 | 0 |
| 4 | حي الحرية الاولى | 12 | 8 | 3 | 9 | 6 |
| 5 | حي الحرية الثاني | 8 | 4 | 0 | 3 | 4 |
| 6 | حي سعيد | 13 | 8 | 6 | 16 | 13 |
| 7 | حي الشهداء | 9 | 7 | 1 | 4 | 8 |
| 8 | محلة السراي والعرب | 13 | 9 | 8 | 12 | 15 |
| 9 | حي الامام الصادق | 8 | 6 | 4 | 8 | 7 |
| 10 | حي الامام الباقر | 2 | 1 | 0 | 2 | 3 |
| 11 | حي الوحدة | 7 | 2 | 0 | 1 | 5 |
| 12 | حي الزيتون | 2 | 2 | 2 | 1 | 2 |
| 13 | حي الاسرى | 6 | 5 | 5 | 7 | 1 |
| 14 | حي المعلمين الثانية | 8 | 6 | 1 | 3 | 2 |
| 15 | حي الربيع | 1 | 3 | 1 | 0 | 0 |
| 16 | حي المعلمين الاولى | 6 | 2 | 0 | 1 | 0 |
| 17 | حي الكفاءات | 0 | 4 | 0 | 0 | 1 |
| 18 | حي الزهور | 7 | 3 | 2 | 6 | 4 |
| 19 | حي الحسين | 4 | 0 | 1 | 1 | 0 |
| 20 | حي السلام | 1 | 0 | 1 | 0 | 0 |
| 21 | حي الغراف | 2 | 3 | 0 | 1 | 0 |
| 22 | دور الري | 5 | 4 | 1 | 3 | 1 |

| | | | | | | |
|-----|----|----|-----|----|---------------|----|
| 6 | 4 | 1 | 3 | 0 | حي الزهراء | 23 |
| 7 | 4 | 4 | 1 | 2 | المجمع السكني | 24 |
| 144 | 98 | 52 | 100 | 96 | المجموع | |

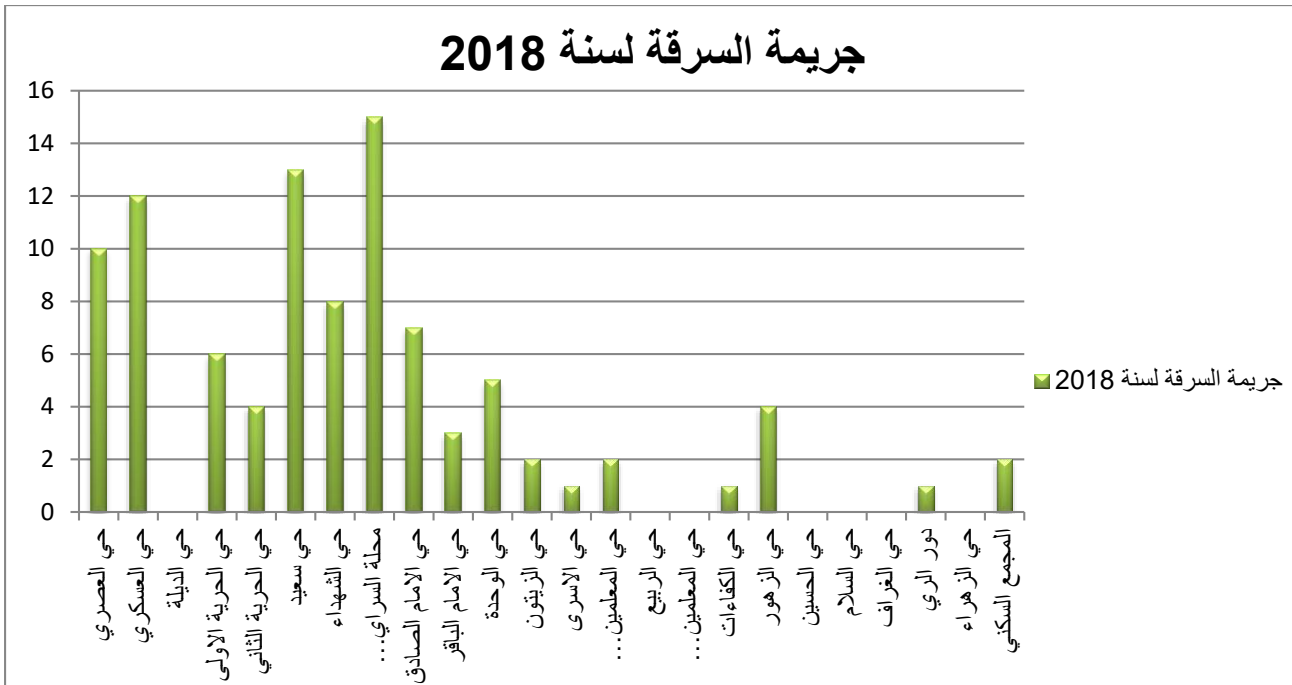
المصدر : 1- قسم مكافحة اجرام واسط / شعبة مكافحة الحي.

خريطة (3) التوزيع العددي لجريمة السرقة حسب الفئات في مدينة الحي لسنة (2018)



المصدر: الباحث بالاعتماد على جدول (17)

شكل (1) التوزيع العددي لجريمة السرقة حسب الفئات في مدينة الحي لسنة (2018)



المصدر : من عمل الباحث بالاعتماد على جدول (1) مجلة لارك للفلسفة واللسانيات والعلوم الاجتماعية

2 - التوزيع العددي لجريمة السرقة لسنة 2019:

ويتضح لنا من الخريطة (4) وشكل (2) ان التوزيع العددي لجريمة السرقة حسب الفئات لسنة 2019 يقع ضمن اربع فئات وهي:

الفئة الاولى : وضمت هذه الفئة (1 - 4.7) وشملت هذه الفئة اثنتي عشر حياً سكنياً وهذه الأحياء هي (حي الإمام الباقر ، الحرية الثانية ، حي الشهداء ، حي الوحدة ، حي الزيتون ، المعلمين الأولى ، المعلمين الثانية ، حي الحسين ، حي الغراف ، دور الري ، حي الزهراء ، المجمع السكني) وكان عدد جرائم السرقة المسجلة في عام (2019) في هذه الأحياء في (24) جريمة، ويعود السبب في انخفاض جريمة السرقة في هذه الأحياء الى استخدام كاميرات المراقبة من قبل أصحاب المساكن بزيادة عما سبقتها من السنوات السابقة.

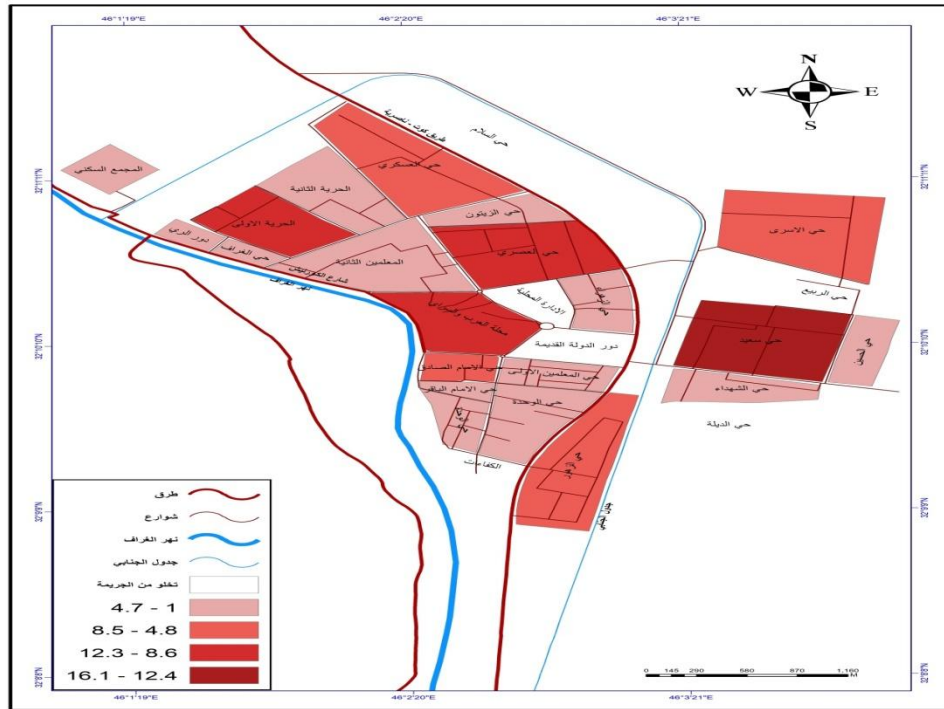
الفئة الثانية : وضمت هذه الفئة (4.8 – 8.5) وشملت هذه الفئة أربعة أحياء سكنية وهي (حي العسكري ، حي الإمام الصادق ، حي الأسرى ، حي الزهور) وقد بلغ عدد السرقات المسجلة في سنة (2019) في هذه الأحياء في (28) جريمة .

الفئة الثالثة : وضمت هذه الفئة (8.6 – 12.3) وشملت هذه الفئة ثلاثة أحياء سكنية وهي (الحرية الأولى ، حي العصري ، محلة السراي والعرب) وقد بلغ عدد السرقات المسجلة في هذه الأحياء خلال هذه السنة (32) سرقة .

الفئة الرابعة : وضمت هذه الفئة (12.4 – 16.1) وشملت هذه الفئة حياً سكنياً واحداً وهو (حي سعيد) وقد بلغ عدد السرقات المسجلة في هذا الحي خلال هذه السنة (16) سرقة, يعود السبب في ارتفاع نسب جريمة السرقة في هذا الحي لارتفاع الكثافة السكانية وتداخل استعمالات الأرض.

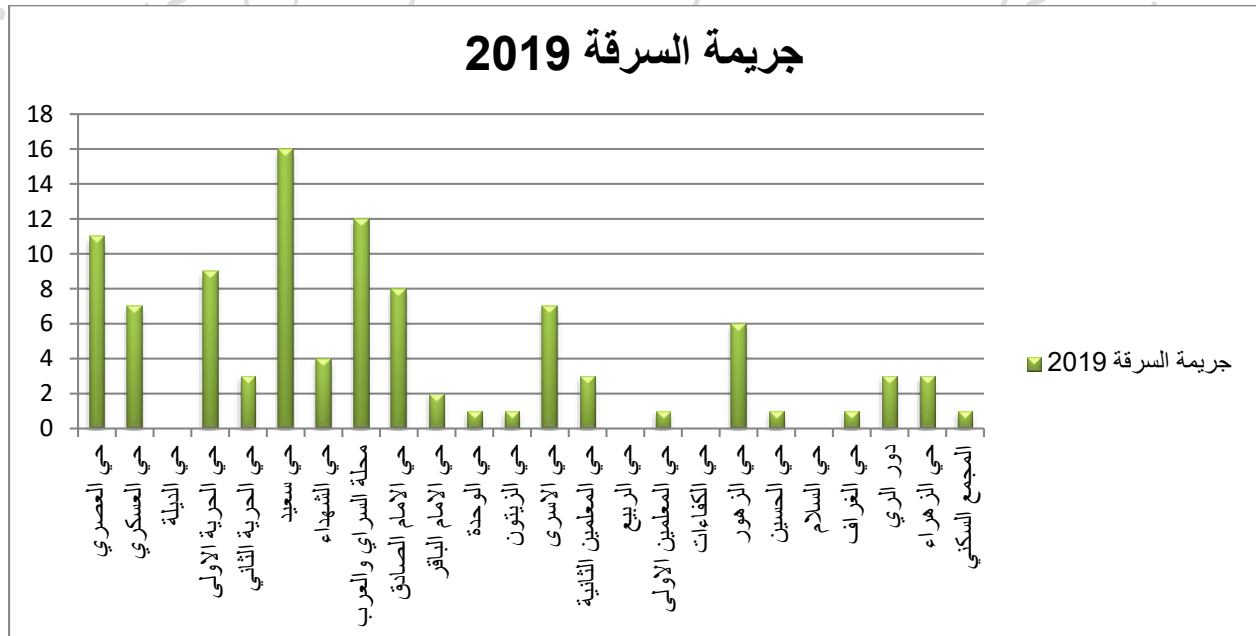
هنالك أحياء سكنية لم تدخل ضمن هذه الفئات وذلك لأنها لم تسجل أي جريمة في سنة (2019) ومن بينها (حي الديلة ، حي الربيع),

مجلة لارك للفلسفة واللسانيات والعلوم الاجتماعية
خريطة (4) التوزيع العددي لجريمة السرقة حسب الفئات في مدينة الحي لسنة (2019)



المصدر: الباحث بالاعتماد على جدول (1)

شكل (2) التوزيع العددي لجريمة السرقة حسب الفئات في مدينة الحي لسنة (2019)



المصدر : من عمل الباحث بالاعتماد على جدول (1) .

3- التوزيع العددي لجريمة السرقة لسنة (2020) :

ويتضح لنا من الخريطة (5) وشكل (3) ان التوزيع العددي لجريمة السرقة حسب الفئات لسنة 2020 يقع ضمن اربع فئات وهي:

الفئة الأولى : وضمت هذه الفئة (1 – 2.7) وشملت هذه الفئة تسعة أحياء سكنية وهي (حي الشهداء ، حي الزيتون ، حي المعلمين الثانية ، حي الربيع ، حي الزهور ، حي الحسين ، حي السلام ، دور الري ، حي الزهراء) وقد بلغ عدد السرقات المسجلة في هذه الأحياء (11) جريمة سرقة .

الفئة الثانية : وضمت هذه الفئة (2.8 – 4.5) وشملت هذه الفئة اربعة أحياء سكنية وهي (حي العسكري ، حي الإمام الصادق ، الحرية الأولى ، المجمع السكني) وقد بلغ عدد الجرائم المسجلة في هذه الأحياء (15) جريمة سرقة .

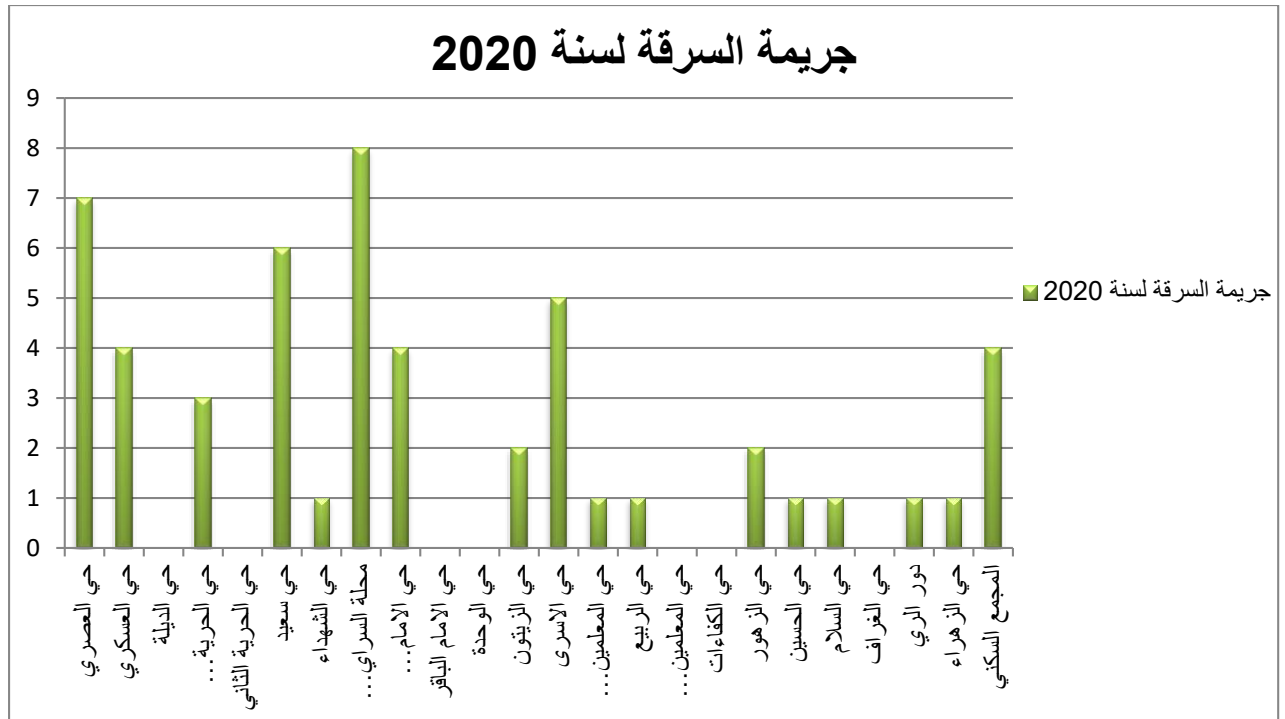
الفئة الثالثة : وضمت هذه الفئة (4.6 – 6.3) وشملت هذه الفئة حيان سكنيان وهما (حي سعيد ، حي الاسرى) وقد بلغ عدد السرقات المسجلة في هذان الحيان (11) جريمة سرقة .

الفئة الرابعة : وضمت هذه الفئة (6.4 – 8.1) وشملت هذه الفئة حيين سكنيين وهما (حي العصري ، محلة العرب والسراي) وقد بلغ عدد الجرائم المسجلة في هذين الحيين (15) جريمة سرقة .

وهناك أحياء سكنية لم تدخل ضمن هذه الفئات وذلك لأنها لم تسجل اي جريمة في سنة (2020) ومن بينها (حي الإمام الباقر ، حي الوحدة) .

مجلة لارك للفلسفة والعلوم الاجتماعية

شكل (3) التوزيع العددي لجريمة السرقة حسب الفئات في مدينة الحي لسنة (2020)



مجلة لارك للفلسفة واللسانيات والعلوم الاجتماعية

المصدر: الباحث بالاعتماد على جدول (1)

ية



ية

ية

ية

الفئة الثانية : وضمت هذه الفئة (3.1 – 5.1) وشملت هذه الفئة ستة أحياء سكنية وهي (حي الحرية الثانية ، حي الأسرى ، حي الكفاءات ، دور الري ، حي الزهراء ، المجمع السكني) وقد بلغ عدد السرقات المسجلة في هذه الأحياء في سنة (2021) (25) جريمة .

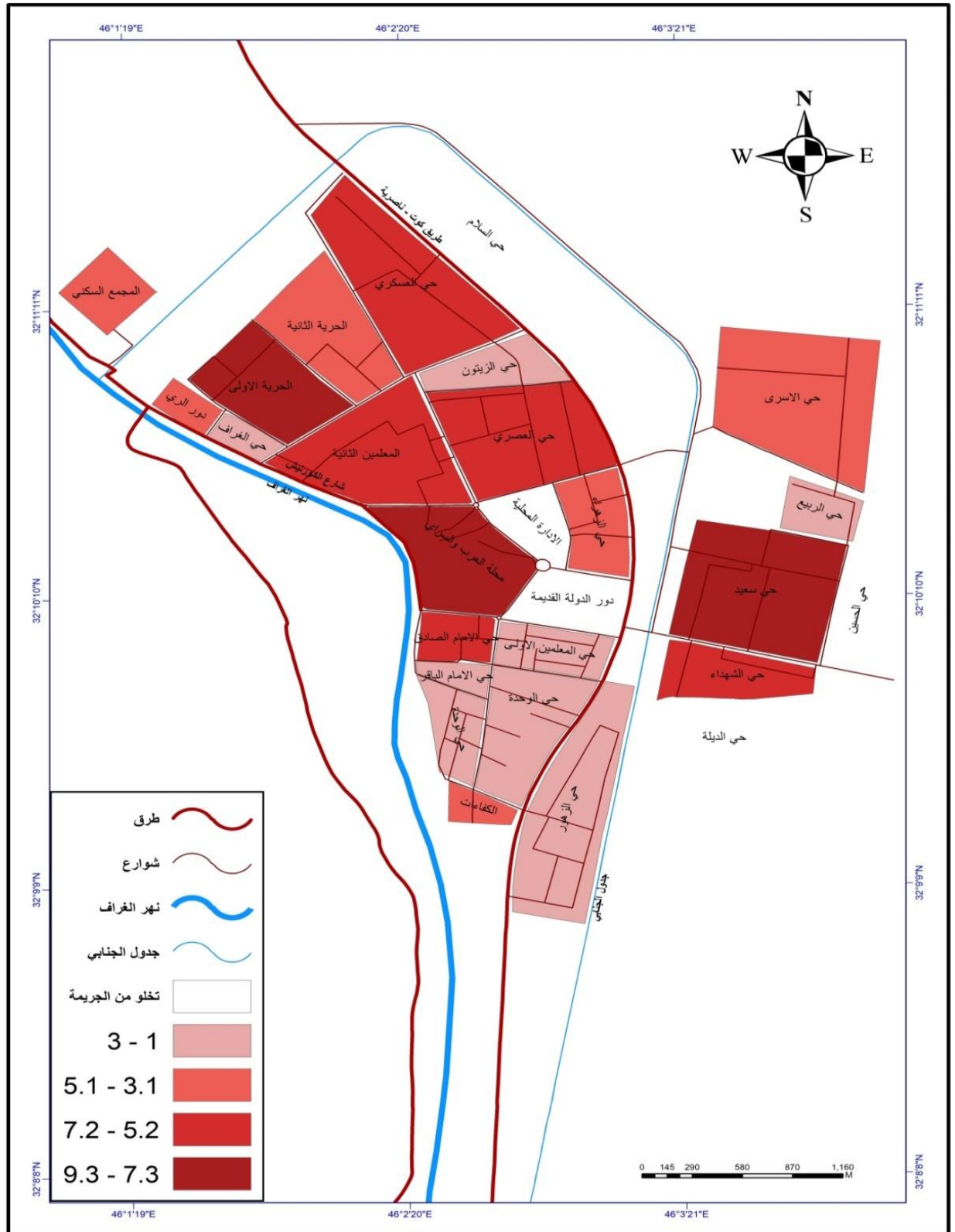
الفئة الثالثة : وضمت هذه الفئة (5.2 – 7.2) وشملت هذه الفئة خمسة أحياء سكنية وهي (حي العصري ، حي الشهداء ، حي الإمام الصادق ، حي العسكري ، حي المعلمين الثانية) وقد بلغ عدد السرقات المسجلة في هذه الأحياء خلال هذه السنة (32) .

الفئة الرابعة : وضمت هذه الفئة (7.3 – 9.3) وشملت ثلاثة أحياء سكنية وهي (الحرية الأولى ، حي سعيد ، محلة السراي والعرب) وقد بلغ عدد السرقات المسجلة في هذه الأحياء خلال هذه السنة (25) .

هنالك أحياء سكنية لم تدخل ضمن هذه الفئات وذلك لأنها لم تسجل أي جريمة في سنة (2021) من بينها (حي الديلة ، حي الحسين) .

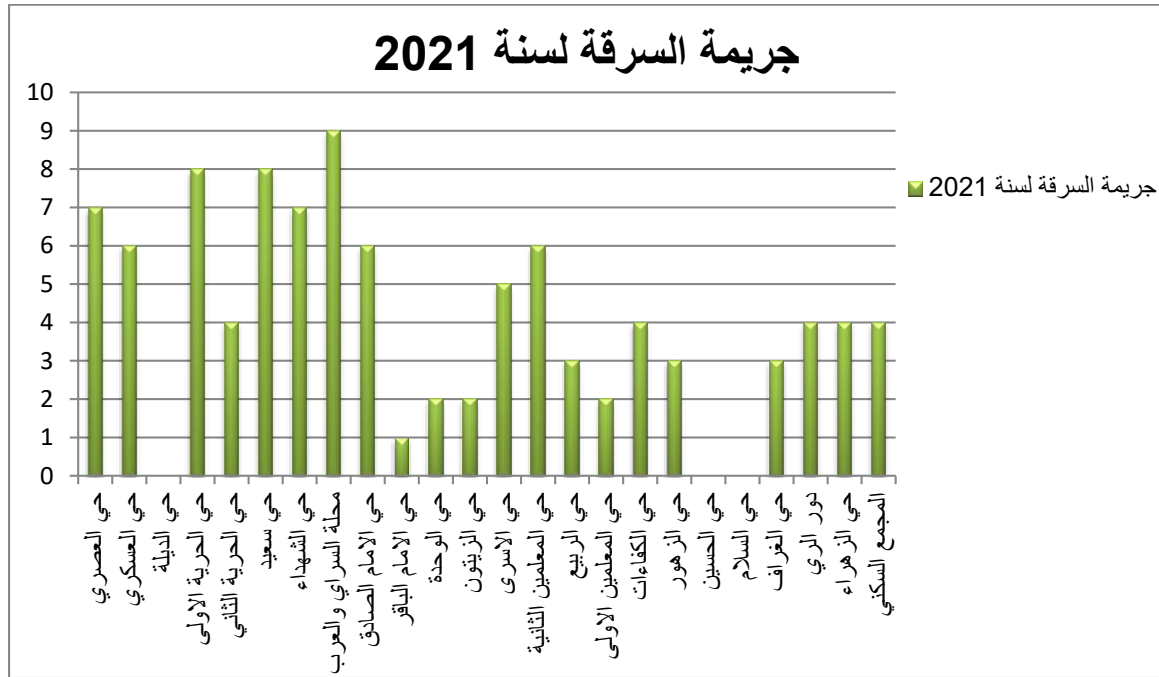
خريطة (6) التوزيع العددي لجريمة السرقة حسب الفئات في مدينة الحي لسنة (2021)

مجلة لارك للفلسفة واللسانيات والعلوم الاجتماعية



المصدر: الباحث بالاعتماد على جدول (1)

شكل (4) التوزيع العددي لجريمة السرقة حسب الفئات في مدينة الحي للسنة (2021)



المصدر: الباحث بالاعتماد على جدول (1)

5 - التوزيع العددي لجريمة السرقة لسنة (2022):

ويتضح لنا من الخريطة (7) وشكل (5) ان التوزيع العددي لجريمة السرقة حسب الفئات لسنة 2020 يقع ضمن اربع فئات وهي:

وتمت هذه الفئة (1 - 4) وشملت هذه الفئة ستة أحياء سكنية وهذه الأحياء هي **الفئة الاولى**: (حي الزيتون ، حي الإمام الباقر ، حي الحسين ، حي الربيع ، حي السلام ، حي الغراف) وكان عدد جرائم السرقة المسجلة في هذه الأحياء في عام (2022) (12) جريمة .

الفئة الثانية : وضمت هذه الفئة (4.1 - 7.1) وشملت هذه الفئة ثمانية أحياء سكنية وهي (المعلمين الاولى ، حي الأسرى ، حي العسكري ، المجمع السكني ، دور الري ، حي الزهراء ، حي الوحدة ، حي الزهور) وقد بلغ عدد السرقات المسجلة في سنة (2022) في هذه الأحياء في (50) جريمة .

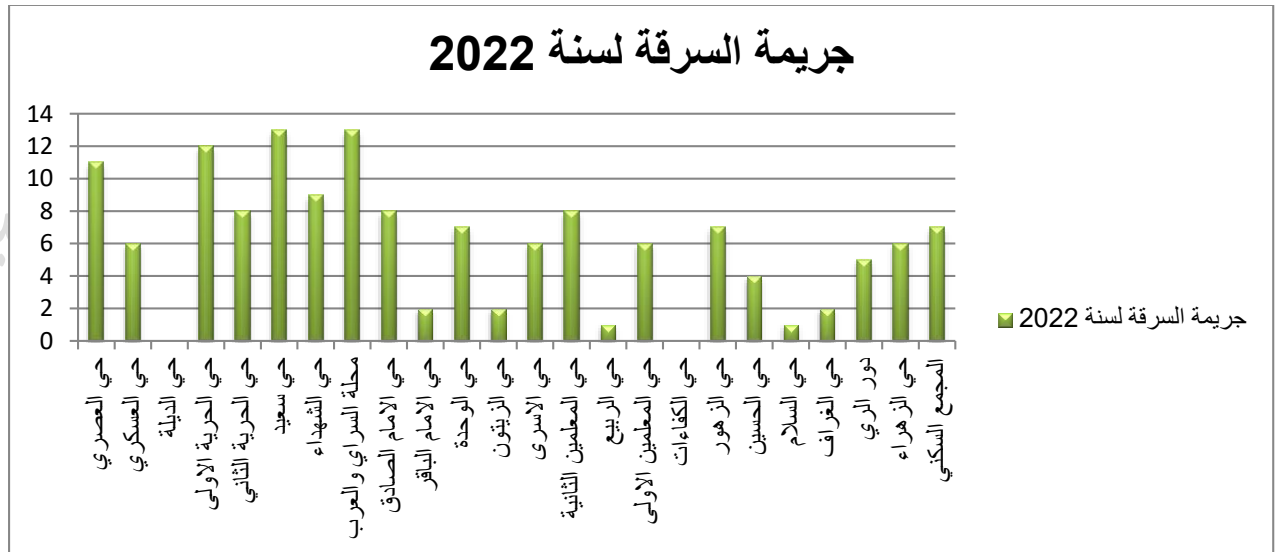
الفئة الثالثة : وضمت هذه الفئة (7.2 - 10.2) وشملت هذه الفئة أربعة أحياء سكنية وهي (حي الشهداء ، حي الإمام الصادق ، حي المعلمين الثانية ، حي الحرية الثانية) وقد بلغ عدد السرقات المسجلة في هذه الأحياء خلال هذه السنة (33) .

الفئة الرابعة : وضمت هذه الفئة (11 – 13) وشملت ثلاثة أحياء سكنية وهي (حي الحرية الأولى ، حي سعيد ، محلة السراي والعرب ، حي العصري) وقد بلغ عدد السرقات المسجلة في هذه الأحياء خلال هذه السنة (49) .

وهناك أحياء سكنية لم تدخل ضمن هذه الفئات وذلك لأنها لم تسجل أي جريمة في سنة (2022) من بين هذه الأحياء (حي الكفاءات).

ويتضح لنا مما سبق ان جريمة السرقة تتباين جغرافيا في توزيعها بين احياء مدينة الحي زمانيا ومكانيا حيث كان اعلى مجموع لجريمة السرقة في سنة 2022, حيث بلغت (144), بينما كان اقل مجموع لعدد حدوث جريمة السرقة في سنة (2020), حيث بلغت (52) ويعود السبب في ذلك الى تفشي وباء كورونا.

شكل (5) التوزيع العددي لجريمة السرقة حسب الفئات في مدينة الحي للسنة (2022)



المصدر: الباحث بالاعتماد على جدول (1)

خريطة (7) التوزيع العددي لجريمة السرقة حسب الفئات في مدينة الحي للسنة (2022)

أحياء سكنية دون أخرى مما يستدعي لإجراء المقارنة بين الأحياء السكنية المعروفة وملاحظة مدى التغير الذي طرأ على تلك النسب من الزيادة والنقصان وانعكاسها على ذلك التوزيع بشكل عام [عجيل ، ص384، 2019] يبرز الجدول (1) التباين النسبي لإعداد مرتكبي جريمة السرقة في مدينة الحي للمدة (2018 – 2022) فقد سجلت المدينة في عام (2018) (96) جريمة سرقة في مختلف الأحياء السكنية وقد سُجلت (محلة السراي والعرب) أعلى حي سكني سجلت فيه السرقة حيث بلغ عددها (15) جريمة وبنسبة (15.2%) من مجموع عدد الجرائم في هذه السنة ، يليها (حي سعيد) حيث سجلت فيه (13) جريمة وبنسبة بلغت (13.54%) من مجموع عدد الجرائم في هذه السنة ، يليه (حي العسكري) فقد سجل (12) جريمة وبنسبة (12.5%) من مجموع عدد الجرائم المسجلة في المدينة .

أما أقل الأحياء التي سجلت فيها جريمة السرقة فهي (حي الكفاءات) وسجل جريمة واحدة في هذه السنة وبنسبة بلغت (1.04%) من مجموع عدد الجرائم المسجلة ، بينما هنالك أحياء لم تسجل فيها اي جريمة من بينها (حي السلام ، حي الكفاءات) ، أما في عام (2019) فقد سجلت أعلى قيمة للسرقة في (حي سعيد) بلغ عددها (16) جريمة سرقة وبنسبة (16%) من مجموع عدد الجرائم المسجلة في المدينة ، أما أقل قيمة سجلت في (حي الوحدة) بلغت جريمة واحدة وبنسبة (1%) من مجموع عدد الجرائم المسجلة في المدينة ، وهنالك أحياء لم تسجل فيها أي سرقة من بينها (حي الربيع). أما في عام (2020) سجلت المدينة أقل نسب لجريمة السرقة للمدة (2018-2022) وذلك يعود لتفشي جائحة كورونا في العراق ، حيث سجلت أعلى قيمة للسرقة في (حي سعيد) حيث بلغ عدد السرقات (6) وبنسبة (15%) من مجموع عدد السرقات المسجلة في مدينة الحي لهذه السنة، أما أقل الأحياء التي سجل فيها جرائم السرقة (حي المعلمين الثانية) وقد سجلت جريمة واحدة وبنسبة (2.5%) من مجموع عدد الجرائم المسجلة، بينما كان هنالك أحياء لم تسجل فيها أي سرقة من بينها (حي المعلمين الأولى) ، أما في عام (2021) سجلت أعلى قيمة للسرقات في المدينة في (محلة العرب والسراي) حيث كان عددها (9) وبنسبة (9.18%) من مجموع عدد الجرائم المسجلة في المدينة ، أما أقل حي سجلت فيه سرقات (حي الإمام الباقر) حيث سجل جريمة واحدة وبنسبة (1.02) من مجموع عدد الجرائم المسجلة في المدينة . أما في عام (2022) سجلت أعلى قيمة للسرقات في مدينة الحي في (حي سعيد) وبلغ عددها (13) وبنسبة (9.02%) من مجموع عدد الجرائم المسجلة في المدينة ، أما أقل قيمة سجلت في المدينة في (حي السلام) وحدثت في هذه الحي جريمة سرقة

واحدة خلال هذه السنة وبنسبة (0.69%) من مجموع عدد الجرائم التي سجلت في المدينة ، بينما كان هنالك أحياء لم تسجل فيها أي سرقة خلال سنة (2022) ومن بينها (حي الديلة).

جدول(2) التوزيع النسبي لجريمة السرقة في مدينة الحي للمدة (2018 – 2022)

| ت | اسم الحي | السنة | | | | | | | | | |
|----|---------------------|-------|-------|------|-----|------|------|------|------|------|------|
| | | 2018 | % | 2019 | % | 2020 | % | 2021 | % | 2022 | % |
| 1 | حي العصري | 10 | 10.41 | 11 | 11 | 7 | 13.4 | 7 | 7.14 | 11 | 7.63 |
| 2 | حي العسكري | 12 | 12.5 | 7 | 7 | 4 | 7.6 | 6 | 6.12 | 6 | 4.16 |
| 3 | حي الديلة | 0 | 0 | 0 | 0 | 0 | 0 | 0 | 0 | 0 | 0 |
| 4 | حي الحرية الاولى | 6 | 6.25 | 9 | 9 | 3 | 5.7 | 8 | 8.16 | 12 | 8.33 |
| 5 | حي الحرية الثاني | 4 | 4.16 | 3 | 3 | 0 | 0 | 4 | 4.08 | 8 | 5.55 |
| 6 | حي سعيد | 13 | 13.54 | 16 | 16 | 6 | 11.5 | 8 | 8.16 | 13 | 9.02 |
| 7 | حي الشهداء | 8 | 8.33 | 4 | 4 | 1 | 1.9 | 7 | 7.14 | 9 | 6.25 |
| 8 | محلة السراي والعرب | 15 | 15.62 | 12 | 12 | 8 | 15.3 | 9 | 9.18 | 13 | 9.02 |
| 9 | حي الامام الصادق | 7 | 7.29 | 8 | 8 | 4 | 7.6 | 6 | 6.12 | 8 | 5.55 |
| 10 | حي الامام الباقر | 3 | 3.12 | 2 | 2 | 0 | 0 | 1 | 1.02 | 2 | 1.38 |
| 11 | حي الوحدة | 5 | 5.20 | 1 | 1 | 0 | 0 | 2 | 2.04 | 7 | 4.86 |
| 12 | حي الزيتون | 2 | 2.08 | 1 | 1 | 2 | 3.8 | 2 | 2.04 | 2 | 1.38 |
| 13 | حي الاسرى | 1 | 1.04 | 7 | 7 | 5 | 9.6 | 5 | 5.10 | 6 | 4.16 |
| 14 | حي المعلمين الثانية | 2 | 2.08 | 3 | 3 | 1 | 1.9 | 6 | 6.12 | 8 | 5.55 |
| 15 | حي الربيع | 0 | 0 | 0 | 0 | 1 | 1.9 | 3 | 3.06 | 1 | 0.69 |
| 16 | حي المعلمين الاولى | 0 | 0 | 1 | 1 | 0 | 0 | 2 | 2.04 | 6 | 4.16 |
| 17 | حي الكفاءات | 1 | 1.04 | 0 | 0 | 0 | 0 | 4 | 4.08 | 0 | 0 |
| 18 | حي الزهور | 4 | 4.16 | 6 | 6 | 2 | 3.8 | 3 | 3.06 | 7 | 4.86 |
| 19 | حي الحسين | 0 | 0 | 1 | 1 | 1 | 1.9 | 0 | 0 | 4 | 2.77 |
| 20 | حي السلام | 0 | 0 | 0 | 0 | 1 | 1.9 | 0 | 0 | 1 | 0.69 |
| 21 | حي الغراف | 0 | 0 | 1 | 1 | 0 | 0 | 3 | 3.06 | 2 | 1.38 |
| 22 | دور الري | 1 | 1.04 | 3 | 3 | 1 | 1.9 | 4 | 4.08 | 5 | 3.47 |
| 23 | حي الزهراء | 0 | 0 | 3 | 3 | 1 | 1.9 | 4 | 4.08 | 6 | 4.16 |
| 24 | المجمع السكني | 2 | 2.08 | 1 | 1 | 4 | 7.6 | 4 | 4.08 | 7 | 4.86 |
| | المجموع | 96 | 100 | 100 | 100 | 52 | 100 | 98 | 100 | 144 | 100 |

المصدر : قسم مكافحة اجرام واسط / شعبة مكافحة الحي

الاستنتاجات :

- 1- بلغ عدد جرائم السرقة المسجلة في عموم مدينة الحي (490) جريمة سرقة موزعة على 24 حي سكني
- 2- التباين المكاني الكبير في اعداد مرتكبي جريمة السرقة بين الأحياء السكنية في عموم مدينة الحي، اذ تشير الدراسة الى استحواذ (حي سعيد) على أعلى القيم لمرتكبي السرقة طوال مدة الدراسة بواقع (56) سرقة.
- 3- تباين جريمة السرقة زمانياً، اذ انخفضت في سنة 2020 بسبب جائحة كورونا ورجع ارتفعت في سنة 2023 .
- 4- كشفت الدراسة ان قلت استخدام كاميرات المراقبة وعدم وجود الانارة في اغلب الشوارع في مدينة الحي والبطالة من الاسباب الرئيسة في ارتكاب جريمة السرقة .

المقترحات :

- 1- استخدام أحدث الوسائل والتقنيات والأساليب العلمية في مكافحة الجريمة بشكل عام و جريمة الرقعة بشكل خاص والاستفادة من المعالجات الأمنية العالمية، كنصب الكاميرات من أجل تغطية المدينة بشكل كامل، لأن الكاميرات أثبتت نجاحها في كشف الكثير من الجناة والتعرف عليهم ومتابعتهم والتوصل لهم بسرعة .
- 2- زيادة انارة الشوارع الرئيسة والفرعية في المدينة لما للإنارة من اثر كبير في تقليل الجرائم .
- 3- اقامة البرامج التوعوية والتوجيه بدور الاجهزة الامنية في مكافحة الجريمة بعقد ندوات والمؤتمرات وبحضور رجال الامن ومنظمات المجتمع المدني وتفعيل دور سلطة القانون في القضاء على الجريمة

المصادر :

- 1- الطائي ، لطيف هاشم كزار ، وسام عبد الحسين عجيل ، التوزيع الجغرافي لمرتكبي جريمتي القتل والسرقة في محافظة واسط (دراسة في جغرافية السكان) ، بحث منشور ، مجلة لارك للفلسفة واللسانيات والعلوم الاجتماعية ، العدد الثالث والعشرين ، 2016 ، ص503
- 2- ابراهيم مصطفى ، المعجم الوسيط ، المكتبة الاسلامية ، استانبول ، بدون سنة طبع ، ص 427- 428
- 3- الساعاتي ، حسن ، النظريات الاجتماعية لتفسير السلوك الاجرامي ، ابحاث الندوة العلمية السادسة ، المركز العربي للدراسات الامنية والتدريب ، الرياض ، دار الحكمة ، 1987 ، 104

- 4- عبد الرحمن جري مردان ، عباس عبد الحسن كاظم ، محمد سمير حمد ، جريمة السرقة في مدينة البصرة دراسة في الجغرافية الاجتماعية ، مجلة ابحاث البصرة للعلوم الانسانية ، العدد 6 ، المجلد 42 ، 2017
- 5- الصافي ، رزاق عطشان مجيد ، التباين المكاني لجرائم الاحداث في مدينة الناصرية باستخدام نظم المعلومات الجغرافية (GIS) ، رسالة ماجستير ، كلية التربية للعلوم الانسانية ، جامعة كربلاء ، 2022، ص121
- 6- وسام عبد الحسين عجيل ، التباين المكاني لمركبي جريمة السرقة لدى الاحداث في محافظة واسط ، مجلة كلية التربية ، جامعة واسط ، كلية التربية للعلوم الانسانية ، العدد السادس والثلاثون ، الجزء الاول ، 2019
- 7- وزارة البلديات ، مديرية بلدية محافظة واسط ، مديرية بلدية الحي، شعبة الـGIS
- 8- وزارة الداخلية ، مديرية شرطة واسط ، قسم مكافحة اجرام واسط / شعبة مكافحة الحي

Sources :

- 1- Al-Taie, Latif Hashim Kazar, Wissam Abdul Hussein Ajil, geographical distribution of the perpetrators of the crimes of murder and robbery in Wasit Governorate (a study in population geography), published research, Lark Journal of Philosophy, Linguistics and Social Sciences, issue twenty-three, 2016, p. 503.
- 2- Ibrahim Mustafa, Al-Mu'jam Al-Wasit, Islamic Library, Istanbul, without year of publication, pp. 427-428
- 3- Al-Saati, Hassan, Social Theories to Explain Criminal Behavior, Research of the Sixth Scientific Symposium, Arab Center for Security Studies and Training, Riyadh, Dar Al-Hekma, 1987, 104
- 4- Abdul Rahman Jari Mardan, Abbas Abdul Hassan Kazem, Muhammad Samir Hamad, the crime of theft in the city of Basra, a study in social geography, Basra Research Journal for the Humanities, Issue 6, Volume 42, 2017
- 5- Al-Safi, Razzaq Atshan Majeed, Spatial Variation of Juvenile Crimes in the City of Nasiriyah Using Geographic Information Systems (GIS), Master's Thesis, College of Education for the Humanities, University of Karbala, 2022, p. 121
- 6- Wissam Abdul Hussein Ajeel, Spatial variation in perpetrators of the crime of theft among juveniles in Wasit Governorate, Journal of the College of Education, University of Wasit, College of Education for the Humanities, Issue Thirty-Six, Part One, 2019
- 7- Ministry of Municipalities, Wasit Governorate Municipality Directorate, District Municipality Directorate, GIS Division
- 8-Ministry of Interior, Wasit Police Directorate, Wasit Crime Control Division/Neighborhood Control Division