



مجلة التربية للعلوم الإنسانية

مجلة علمية فصلية محكمة، تصدر عن كلية التربية للعلوم الإنسانية / جامعة الموصل



التمثيل الخرائطي لمعطيات الرعاية الاجتماعية في مدينة الموصل

لمياء حسين علي²

غسان امير محمد سعيد¹

جامعة الموصل / كلية التربية للعلوم الإنسانية / قسم الجغرافيا / الموصل - العراق^{1, 2}

الملخص

معلومات الارشفة

تُعد الخرائط أداة حيوية لفهم وتفسير ونقل المعلومات، حيث توفر وسيلة فعّالة للتواصل بين مصممي الخرائط وقُرّائها عبر الرموز والمتغيرات البصرية. يهدف هذا البحث إلى تحليل التوزيع المكاني لمستفيدي الرعاية الاجتماعية في مدينة الموصل باستخدام التمثيل الخرائطي. تمثل الدراسة بيانات دائرة الحماية الاجتماعية لعام 2023 بشكل خرائطي، مع التركيز على القطاعات الجغرافية بدلاً من الأحياء لتفادي التداخل المعلوماتي الناجم عن العدد الكبير للأحياء في المدينة.

تاريخ الاستلام : 2024/8/4
تاريخ المراجعة : 2024/8/22
تاريخ القبول : 2024/9/17
تاريخ النشر : 2026/5/1

الكلمات المفتاحية :

الحماية الاجتماعية - خريطة -
المستفيدين - السكان - الفقر -
القطاع

معلومات الاتصال

غسان امير

Ghassan.ameer9691@gmail.com

تتجلى مشكلة البحث في تساؤلين رئيسيين: الأول، هل هناك تباين في عدد السكان المستفيدين من الحماية الاجتماعية بين القطاعات الإدارية في مدينة الموصل؟ والثاني، هل يمكن تمثيل بيانات المستفيدين من الحماية الاجتماعية خرائطياً بشكل فعّال؟

يهدف البحث إلى كشف الأنماط المكانية لتوزيع الفقر في مدينة الموصل وتحديد المناطق التي تتطلب تدخلاً عاجلاً لتحسين الوضع الاجتماعي والاقتصادي. كما يسعى البحث إلى توفير قاعدة معرفية تدعم وضع سياسات تنموية مبنية على أسس علمية دقيقة، مما يساهم في تقليل الفقر وتحسين مستوى المعيشة في المدينة.

اتبعت الدراسة المنهج التحليلي المكاني، حيث جُمعت البيانات المتعلقة بالمستفيدين من الرعاية الاجتماعية وصُنّفت وفق القطاعات الجغرافية في المدينة. استخدمت الأدوات الكمية والتمثيل الخرائطي لتحليل التباينات المكانية

وتحديد الفروقات بين المناطق، مما يساعد في تقييم الاحتياجات وتوجيه السياسات بدقة.

أظهرت النتائج تبايناً ملحوظاً في عدد المستفيدين من الحماية الاجتماعية بين القطاعات، حيث تصدر قطاع الزهور القائمة بعدد 17,857 فرداً، يليه قطاع السلام بـ13,977 فرداً، ثم قطاع موصل جديدة بـ12,714 فرداً. كما تبين أن عدد الذكور المستفيدين يتفوق على الإناث، وذلك بسبب كون الذكور غالباً المعيلين الرئيسيين للأسرة وتأثرهم بالإعاقات نتيجة العمل أو الحروب.

تُوصي الدراسة بضرورة تقديم تدخلات مستهدفة في القطاعات ذات الأعداد الكبيرة من المستفيدين لتخفيف المعاناة الاجتماعية، وتحسين جمع البيانات وتحديثها بشكل دوري لدعم دقة التحليل وتوجيه السياسات التنموية. كما يُوصى بتعزيز برامج الدعم للفئات الأكثر ضعفاً في القطاعات التي تظهر تفاوتاً في توزيع المستفيدين


DOI: *****, ©Authors, 2025, College of Education for Humanities University of Mosul.

This is an open access article under the CC BY 4.0 license (<http://creativecommons.org/licenses/by/4.0/>).



Journal of Education for Humanities

A peer-reviewed quarterly scientific journal issued by College of Education for Humanities / University of Mosul



Cartographic representation of social welfare data in Mosul city

Ghassan Amir Mohammed Saeed¹

Lamia Hussein Ali²

University of Mosul / College of Education for Humanities / Department of Geography / Mosul - Iraq^{1,2}

Article information

Received : 4/8/2024
Revised 22/8/2024
Accepted : 17/9/2024
Published 1/5/2026

Keywords:

Social Protection - Map - Beneficiaries - Population - Poverty – Sector

Correspondence:

Ghassan Amir
Ghassan.ameer9691@gmail.com

Abstract

Maps are a crucial tool for understanding, interpreting, and conveying information, providing an effective means of communication between map designers and their readers through visual symbols and variables. This study aims to analyze the spatial distribution of social welfare beneficiaries in Mosul City using cartographic representation. The research represents data from the Social Protection Directorate for the year 2023 cartographically, focusing on geographic sectors rather than neighborhoods to avoid information overlap due to the city's large number of neighborhoods.

The research addresses two primary questions: First, is there a variation in the number of social welfare beneficiaries among the administrative sectors in Mosul City? Second, can the data of social welfare beneficiaries be effectively represented cartographically?

The objective of this study is to reveal the spatial patterns of poverty distribution in Mosul City and identify areas that require urgent intervention to alleviate social and economic hardship. Additionally, the study aims to provide a knowledge base to support the development of policies based on accurate scientific principles, contributing to poverty reduction and improving living standards in the city.

The study employs a spatial analytical approach, collecting data on social welfare beneficiaries and classifying it according to geographic sectors within the city. Quantitative tools and cartographic representation were used to analyze spatial variations and identify differences between areas, aiding in the assessment of actual needs and the precise direction of policies.

The findings reveal significant variation in the number of beneficiaries among sectors, with the Flowers sector leading with 17,857 individuals, followed by the Peace sector with 13,977 individuals, and New Mosul sector with 12,714 individuals. Additionally, it was found that the number of male beneficiaries exceeds that of females, attributed to males typically being the primary family providers and their higher exposure to disabilities due to work or conflicts.

The study recommends targeted interventions in sectors with high numbers of beneficiaries to alleviate social distress, improved data collection and periodic updates to enhance analytical accuracy, and the strengthening of support programs for the most vulnerable groups in sectors showing disparities in beneficiary distribution

DOI: *****, ©Authors, 2025, College of Education for Humanities University of Mosul.

This is an open access article under the CC BY 4.0 license (<http://creativecommons.org/licenses/by/4.0/>).

المقدمة

تعاني المجتمعات البشرية من مشاكل كثيرة أهمها حقوق الانسان التي أصبحت بعيدة عن متناول الأشخاص الذين يعيشون تحت خط الفقر في هذا الكوكب , فيعد الفقر من اهم الظواهر الاجتماعية التي يعاني منها سكان منطقة الدراسة , كما تشكل ظاهرة الفقر خطراً على الامن والسلام , والاستقرار السياسي والاجتماعي لكونه عاملاً مساعداً يساهم في صناعة اشكال عديدة من الانحرافات المجتمعية , كالتطرف والرديلة والشعور بالغضب والرغبة في الثورة والمعارضة العنيفة التي قد تهدد الدولة ونظامها السياسي في نهاية الامر , ولذلك سعت الحكومات ومنها حكومة العراق الى إيجاد حلول للحد او للتقليل من وطئه الظاهرة , فأنشأت شبكة الحماية الاجتماعية التي اخذت على عاتقها توفير منح او مرتبات شهرية لهذه الفئة من الناس تحت مسمى سياسة التخفيف من الفقر وليس القضاء عليه . ونتيجة لهذه الضغوط المعقدة التي

يصعب معالجتها، إذا ما تركت دون حلول فقد جاءت هذه الدراسة لتناول شريحة من السكان الذين يمثلون هذه الظاهرة في مدينة الموصل.

اهمية البحث :

تأتي أهمية هذا البحث من تناوله لأحد أهم القضايا الاجتماعية في مدينة الموصل، وهي ظاهرة الفقر وتأثيرها المباشر على السكان. حيث يساعد التمثيل الخرائطي لمعطيات الرعاية الاجتماعية في تقديم صورة واضحة وشاملة عن توزيع المستفيدين من شبكة الحماية الاجتماعية في المدينة. يساهم البحث في فهم الأنماط المكانية للفقر والعوامل المؤثرة في انتشار هذه الظاهرة. كما يمكن للنتائج التي يوفرها أن تكون أداة مهمة لصانعي القرار، حيث تساعدهم على توجيه جهود التخفيف من الفقر بطريقة أكثر فعالية من خلال تحسين توزيع الموارد ووضع استراتيجيات تنموية تتناسب مع احتياجات الفئات الأكثر ضعفاً.

هدف البحث :

يهدف هذا البحث إلى تحليل التوزيع المكاني لمستفيدي الرعاية الاجتماعية في مدينة الموصل باستخدام التمثيل الخرائطي. يسعى البحث إلى كشف الأنماط المكانية لتوزيع الفقر في المدينة، وتحديد المناطق التي تتطلب تدخلاً عاجلاً لتخفيف المعاناة الاجتماعية والاقتصادية. كما يهدف إلى توفير قاعدة معرفية تساعد في وضع سياسات تنموية تعتمد على أسس علمية دقيقة لتخفيف حدة الفقر وتحسين مستوى المعيشة في المدينة .

مشكلة البحث

يمكن تحديد مشكلة الدراسة بتساؤلات الآتية:

1- هل هناك تباين في عدد السكان المستفيدين من الحماية الاجتماعية بين الوحدات الإدارية في مدينة الموصل؟

2- هل يمكن تمثيل السكان المستفيدين من الحماية الاجتماعية في مدينة الموصل خرائطياً؟

فرضية البحث:

يمكن ان تنفرع الفرضيات الى:

- 1- هناك تباين للسكان المستفيدين من شبكة الحماية الاجتماعية بين الوحدات الإدارية في مدينة الموصل.
- 2- يمكن تمثيل السكان المستفيدين من الحماية الاجتماعية في مدينة الموصل خرائطياً على شكل تدرج لوني.

منهجية الدراسة:

اتبعت الدراسة المنهج التحليلي المكاني، حيث تم جمع البيانات المتعلقة بالمستفيدين من الرعاية الاجتماعية وتصنيفها وفق القطاعات الجغرافية في مدينة الموصل. تم تحليل هذه البيانات باستخدام الأدوات الكمية والتمثيل الخرائطي للتعرف على التباينات المكانية للفئات المستفيدة. يعتمد البحث على تحليل هذه التباينات بلغة الأرقام وإبرازها على الخرائط بشكل يوضح الفروقات بين المناطق، مما يساهم في تقييم الاحتياجات الفعلية وتوجيه السياسات بشكل أكثر دقة .

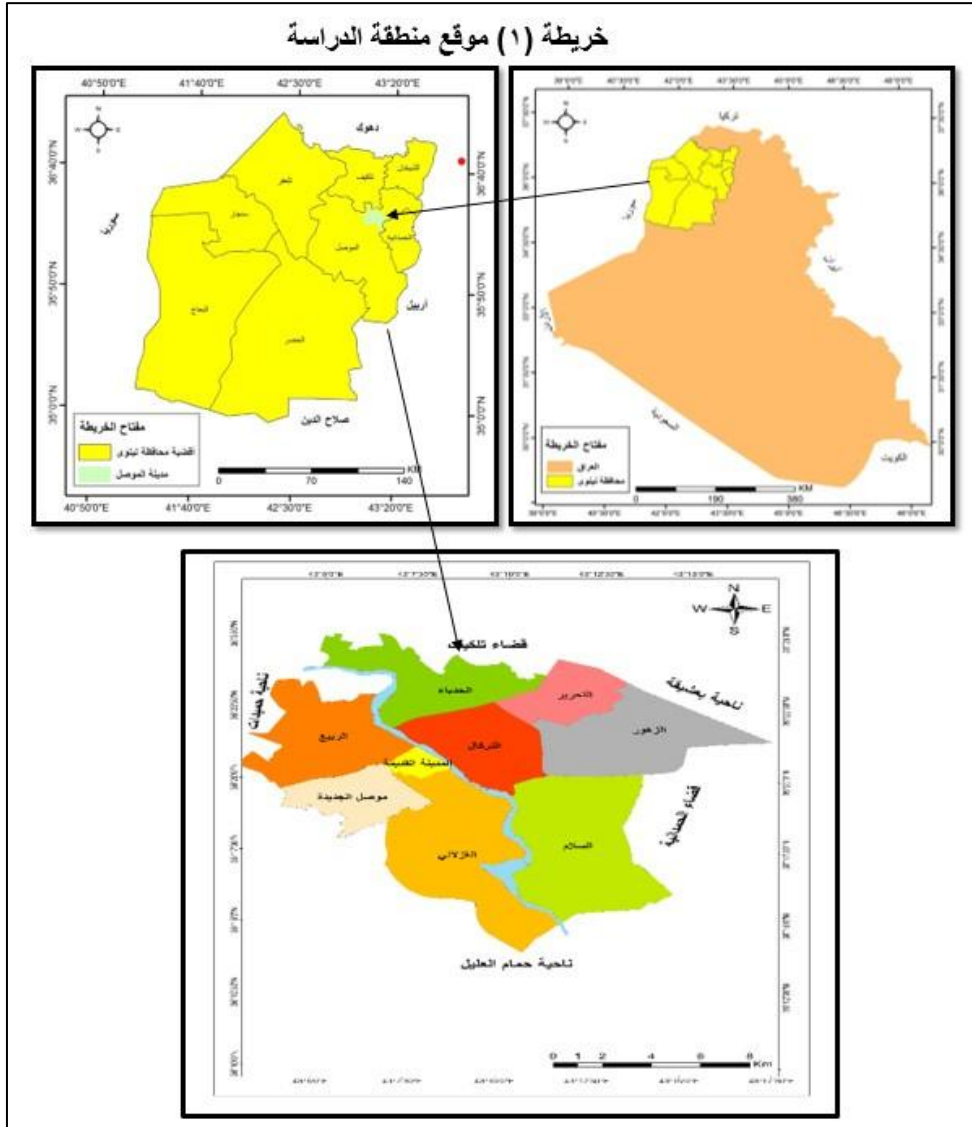
هيكلية الدراسة:

تمحورت الدراسة حول التمثيل والتحليل المكاني للسكان المستفيدين من الحماية الاجتماعية في مدينة الموصل لسنة 2023.

حدود منطقة الدراسة:

1- الحدود المكانية: تقع مدينة الموصل وهي مركز محافظة نينوى في الحوض الاوسط لنهر دجلة ضمن الجزء الشمالي الغربي من العراق ويشطر نهر دجلة المدينة الى شطرين غير متساويين في السكان والمساحة، الجانب الغربي من النهر هو الاصغر من الجانب الشرقي للنهر، ينظر خريطة (1) ، اما فلكياً فتقع عند خطي طول (0° 20' 43) - (0° 50' 40) شرقاً وعند دائرتي عرض (0° 40' 36) - (0° 35' 35) شمالاً ، ينظر خريطة (1)

2- الحدود الزمانية: تم الاعتماد على البيانات من دائرة الحماية الاجتماعية في نينوى للمستفيدين من الحماية الاجتماعية لعام 2023 ، تحديداً لمدينة الموصل بقطاعها التسعة المتمثلة بالقطاعات الاتية : (الحدباء ، التحرير، الزهور، نركال ، السلام ، الربيع ، المدينة القديمة ، الموصل الجديدة ، الغزلاني)



من عمل الباحث بالاعتماد على بيانات، جمهورية العراق، وزارة البلديات ، مديريات بلديات نينوى ، بلدية الموصل ، قسم نظم المعلومات الجغرافية لسنة 2023 .

1: التمثيل الخرائطي للمستفيدين من الحماية الاجتماعية في مدينة الموصل لعام 2023:

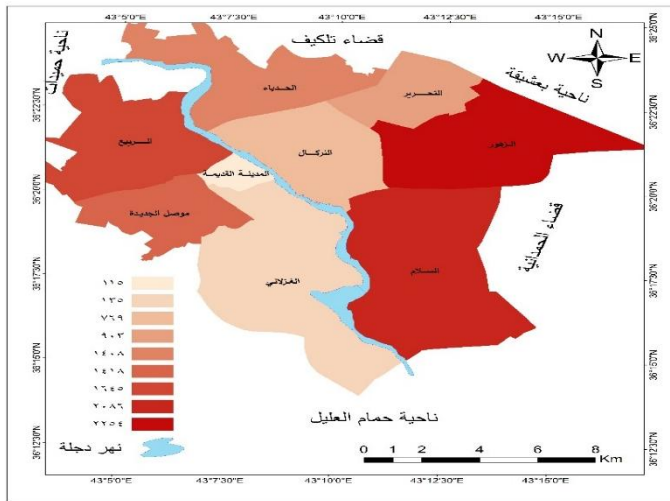
1-1: التمثيل الخرائطي لفئات الذكور المستفيدين من الحماية الاجتماعية في مدينة الموصل :

تنوعت فئات المشمولين في الرعاية الاجتماعية من الذكور في مدينة الموصل ما بين عدة فئات وقد صُنفت الى سبعة فئات منها في وكانت (ذوي الاعاقة ، الطالب المتزوج، الايتام، الاسر المدعومة الدخل، المطلقين ، دور الدولة الايوائية، كبار السن) ؛ إذ بلغ نسبة فئات الذكور المستفيدين من الحماية الاجتماعية في مدينة الموصل (61234) فرداً ، والتي توزعت على تسعة قطاعات في مدينة الموصل وقد مثلت خرائطياً من الاكثر انتشاراً الى الاقل انتشاراً وعلى النحو الاتي :

1-1-1 : التمثيل الخرائطي لذوي الاعاقة المستفيدين من الحماية الاجتماعية:

يعد ذوي الاعاقة الفئة الاكثر حاجة لراتب الرعاية الاجتماعية كونهم عاجزين جسماً او عقلياً عن العمل ولا يتمكنون من الحصول على فرص عمل يوفر لهم متطلبات العيش ، خريطة (2) تبين التوزيع الجغرافي لفئة ذوي الاعاقة في مدينة الموصل على حسب القطاعات ، سجل قطاع الزهور النسبة الاكبر من ذوي الاعاقة والتي بلغت (2254) معاق ، يليه قطاع السلام بالمرتبة الثانية بعدد بلغ (2086) ثم قطاع الربيع بالمرتبة الثالثة وبلغ عددهم (1645) فردا يليه قطاع موصل الجديدة بالمرتبة الرابعة وبلغ عددهم (1418) فردا ، ثم قطاع الحدباء بالمرتبة الخامسة وبعدد بلغ (1408)، اما في المرتبة السادسة فيكون قطاع التحرير وبلغ عددهم (903) ثم قطاع نركال ويليهِ قطاع الغزلاني واخيراً قطاع المدينة القديمة بأعداد بلغت (769)، 135، 102) على التوالي.

خريطة (2) ذوي الاعاقة من الذكور المستفيدين من الحماية الاجتماعية في مدينة الموصل



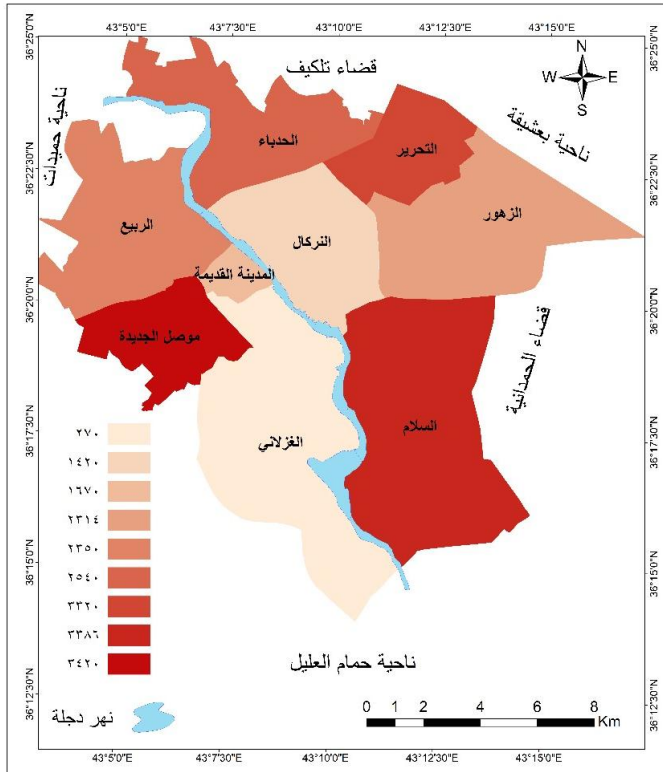
المصدر: من عمل الباحث بالاعتماد على ملحق (1) وبرنامج Arc Gis 10.8

2-1-1 : التمثيل الخرائطي لكبار السن من الرجال المستفيدين من الرعاية الاجتماعية :

زاد عدد كبار السن المسجلين في الرعاية الاجتماعية والذين يكونون بامس الحاجة لتوفير الدخل لهم لكبر سنهم وعدم قدرتهم على العمل واغلبهم لديهم امراض ويكونوا بحاجة لتوفير الدواء اليهم .

لذا نلاحظ من خريطة (3) ان قطاع موصل الجديدة يحتل المرتبة الاولى في عدد كبار السن إذ بلغ (3420) فردا ، اما في المرتبة الثانية فيكون قطاع السلام بعدد بلغ (3386) رجل ثم قطاع التحرير بعدد بلغ (3320) يليه قطاع الحدباء ثم الربع بأعداد بلغت (2540) (2350) على التوالي ثم قطاع الزهور بعدد بلغ (2314) ثم قطاع المدينة القديمة وقطاع نركال بإعداد بلغت (1670) (1420) فردا ثم قطاع الغزلاني بعدد بلغ (270).

خريطة (3) كبار السن في الحماية الاجتماعية في مدينة الموصل حسب القطاعات

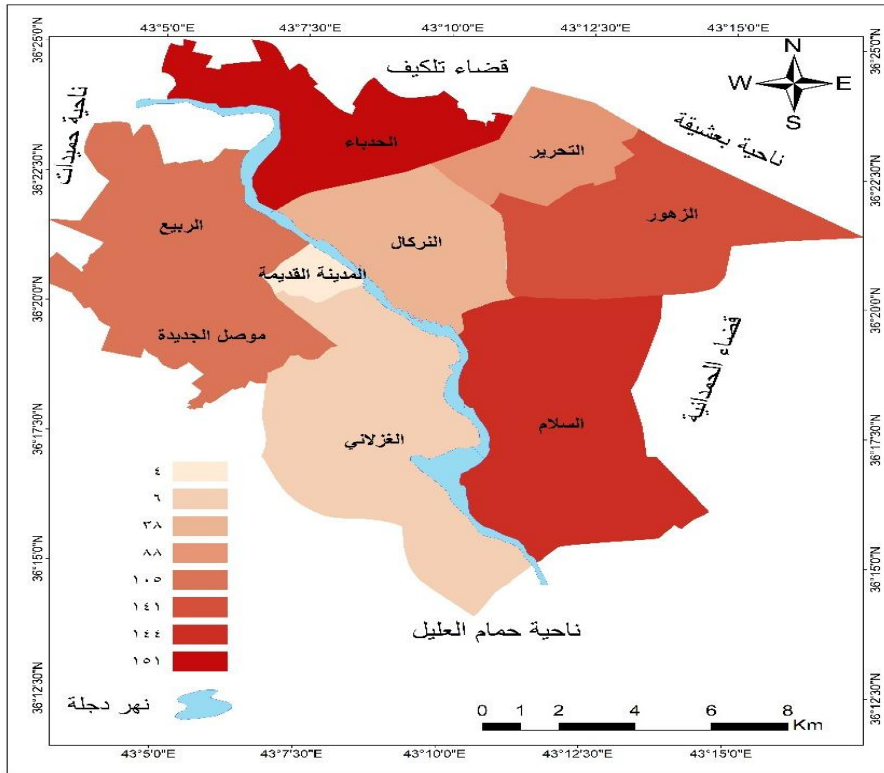


المصدر: من عمل الباحث بالاعتماد على ملحق (1)

3-1-1 : التمثيل الخرائطي للطلاب المتزوجين من الذكور المستفيدين من الرعاية الاجتماعية في مدينة الموصل:

ينتشر الطلاب المتزوجين على جميع قطاعات مدينة الموصل انتشاراً كبيراً ، الا ان هنالك تباين في نسبة انتشارهم على قطاعات المدينة، فبعض الاحياء لا يتواجد فيها طالب متزوج كون ابنائها لا يتزوجون قبل اكمال دراستهم الجامعية ، فوجد من خريطة (4) والتي اعتمدت على الملحق (1) ان اعداد الطلاب المتزوجين في مدينة الموصل قد ارتفعت في قطاع الحدياء الذي احتل المرتبة الاولى ووصلت اعدادهم الى (151) فردا ويليه قطاع السلام بالمرتبة الثانية بعدد بلغ (144) فردا ثم قطاع الزهور بالمرتبة الثالثة وبلغ عددهم (141) فردا ثم قطاع الربيع وقطاع موصل الجديدة بالمرتبة الرابعة وبلغ عددهم (105) فردا ويليه قطاع التحرير بالمرتبة الخامسة بمجموع (88) فردا ثم قطاع نركال بالمرتبة السادسة بعدد بلغ (38) ثم قطاع الغزلاني بعدد (6) اشخاص واخيراً قطاع المدينة القديمة بمجموع (4) اشخاص فقط .

خريطة (4) الطلاب المتزوجين من الذكور المستفيدين من الحماية في الاجتماعية في مدينة الموصل

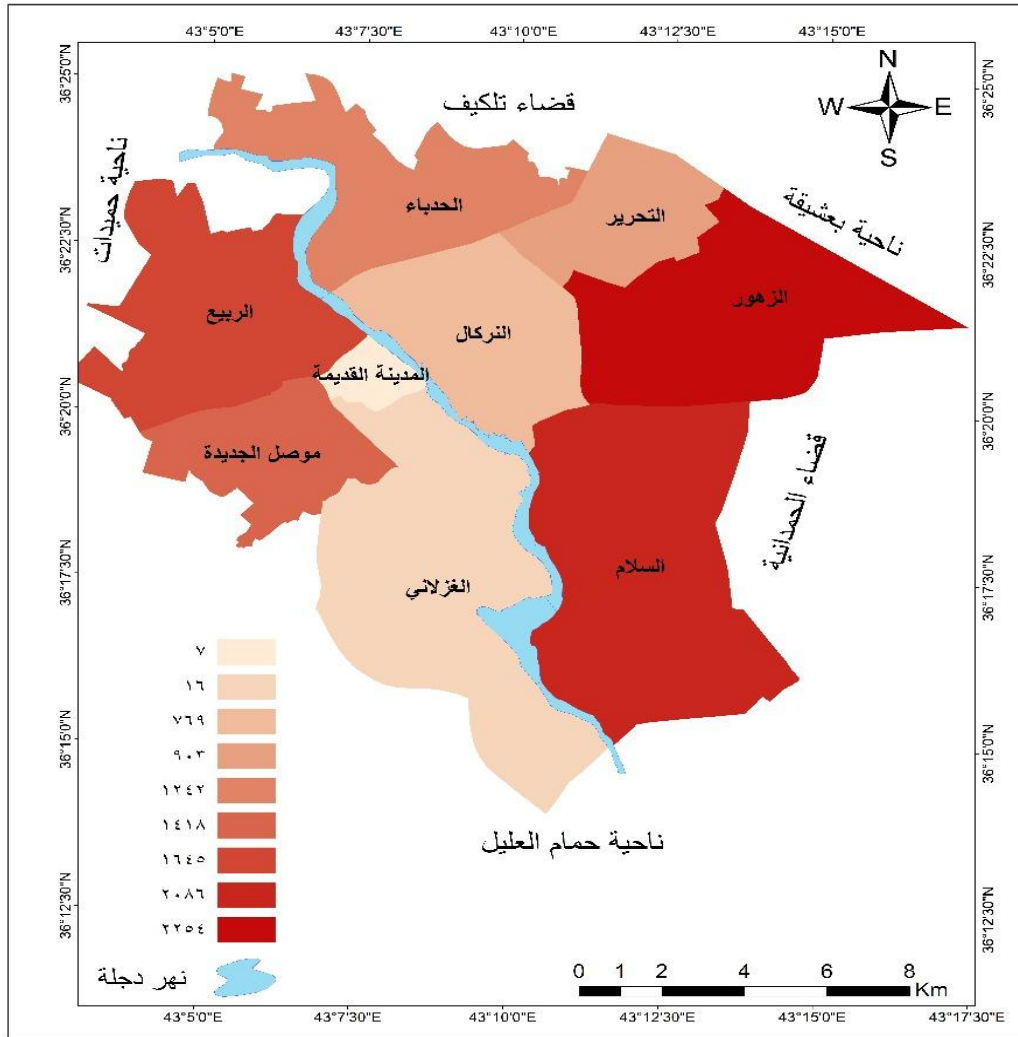


المصدر: من عمل الباحث بالاعتماد على ملحق (1)

4-1-1 : التمثيل الخرائطي للمستفيدين من الايتام فئة الذكور في الحماية الاجتماعية في مدينة الموصل:

يحتل قطاع الزهور المرتبة الاولى، الذي بلغ عدد الأيتام فيه 2254 فرداً، يليه قطاع السلام بـ 2086 فرداً، ثم الربع بـ 1645 فرداً، وموصل الجديدة بـ 1418 فرداً، بينما سجلت القطاعات الأخرى أعداداً أقل، ينظر خريطة (5) والملحق (1).

خريطة (5) الايتام من الذكور المستفيدين من الحماية الاجتماعية في مدينة الموصل

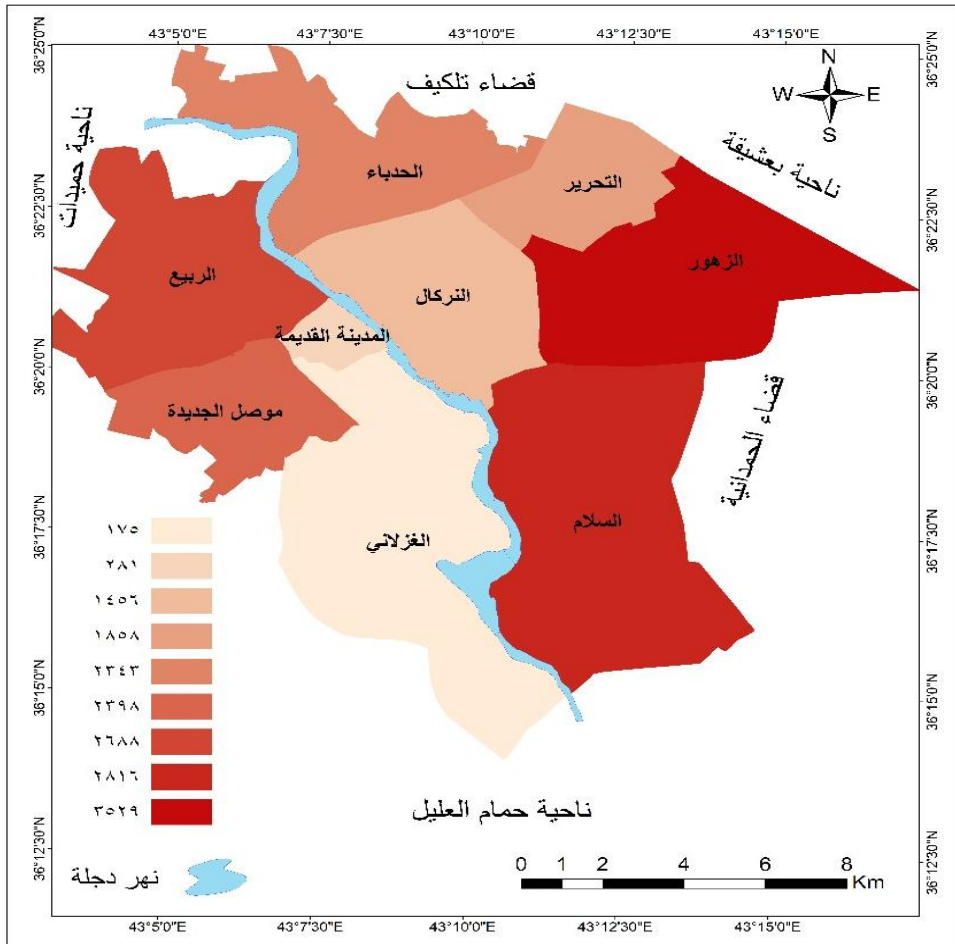


المصدر: من عمل الباحث بالاعتماد على ملحق (1)

1-1-5 : التمثيل الخرائطي للمستفيدين من الاسر معدومي الدخل في مدينة الموصل:

انتشرت الأسر معدومة الدخل في مدينة الموصل بشكل واسع في جميع قطاعات منطقة الدراسة، نتيجة غياب المعيل وانتشار البطالة. وفقاً للخريطة (6)، يحتل قطاع الزهور المرتبة الأولى بعدد (3529) أسرة، يليه قطاع السلام في المرتبة الثانية بعدد (2816) أسرة، ثم قطاع الربيع في المرتبة الثالثة بعدد (2688) أسرة. جاء قطاع موصل الجديدة في المرتبة الرابعة بعدد (2398) أسرة، تليه الحدياء في المرتبة الخامسة بعدد (2343) أسرة، ثم قطاع التحرير في المرتبة السادسة بعدد (1858) أسرة، يليه قطاع نركال في المرتبة السابعة بعدد (1456) أسرة، ثم المدينة القديمة في المرتبة الثامنة بعدد (281) أسرة، وأخيراً قطاع الغزلاني بعدد (165) أسرة.

خريطة (6) الأسر المعدومة الدخل في الرعاية الاجتماعية في مدينة الموصل حسب القطاعات

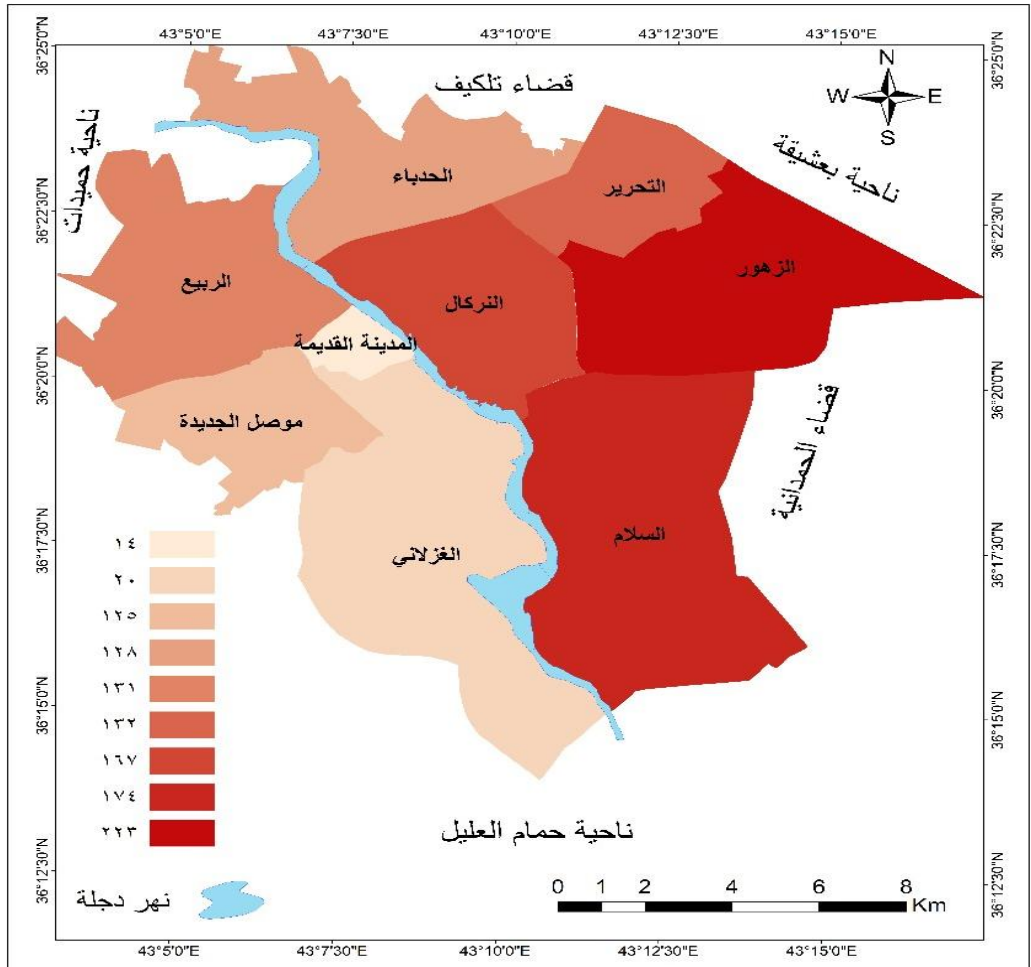


المصدر: من عمل الباحث بالاعتماد على ملحق (1)

6-1-1 : التمثيل الخرائطي للمستفيدين من فئة الارمل في مدينة الموصل:

إذ تبين خريطة (7) والتي اعتمدت على ملحق (1) ان قطاع الزهور احتل المرتبة الاولى بعدد المرملين بلغ (223) ارمل، يليه قطاع السلام بالمرتبة الثانية بعدد بلغ (174) ارمل ثم قطاع نركال بعدد وصل (167) ارمل، ثم قطاع التحرير رابعاً بعدد (132) ارمل، ويليه قطاع الربيع خامساً بعدد (131) ارمل، ثم خامساً قطاع الحدباء بعدد (128) ارمل، ويليه قطاع موصل الجديدة سادساً بعدد (125) ارمل، يليه قطاع الغزلاني (20) ارمل، واخيراً قطاع المدينة القديمة بعدد (10) ارمل.

خريطة (7) الارمل المستفيد من الحماية الاجتماعية في مدينة الموصل حسب القطاعات

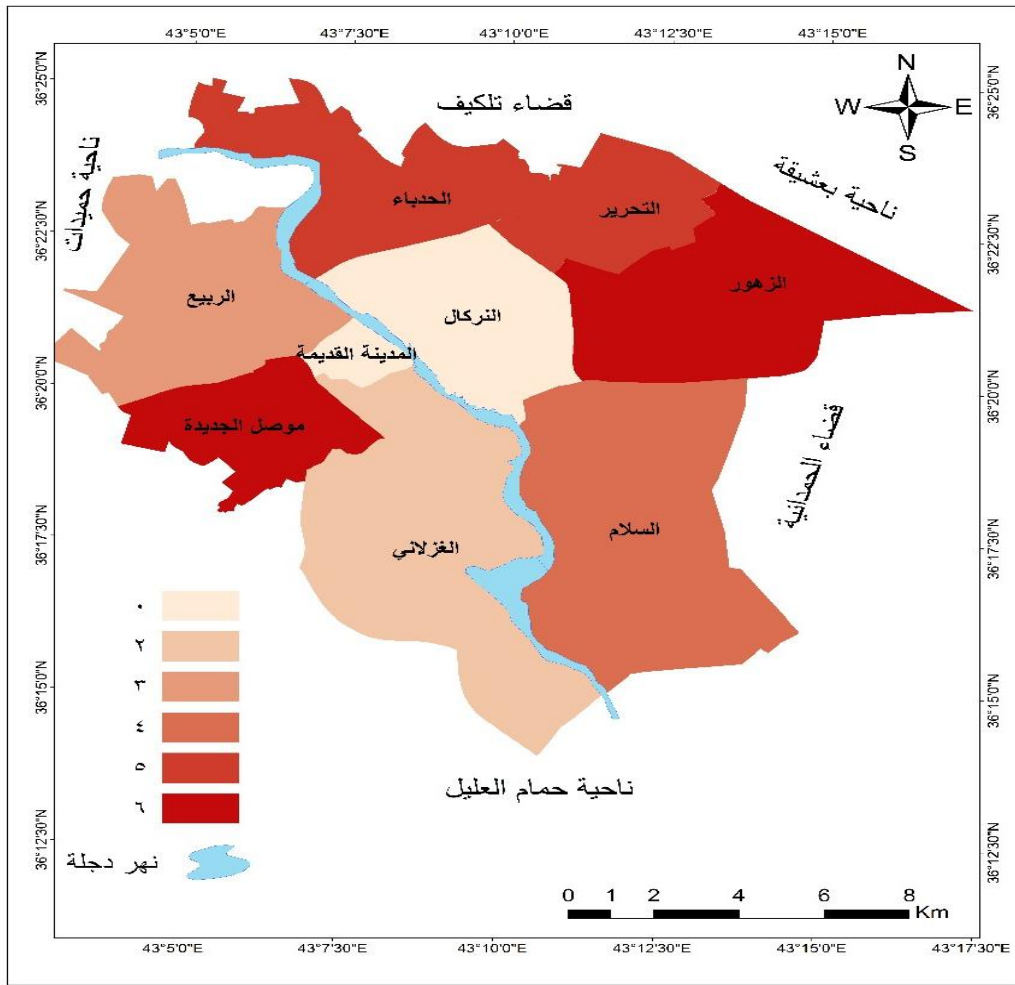


المصدر: من عمل الباحث بالاعتماد على ملحق (1)

: التمثيل الخرائطي للمستفيدين من نزلاء دور الدولة الايوائية في الحماية الاجتماعية

ان اعداد دور الدولة الايوائية في مدينة الموصل قليلة جداً وتنتشر في مناطق محدودة من المدينة، فمن خلال خريطة (8) يتبين ان دور الدولة الايوائية تنتشر حسب قطاعات مدينة الموصل، فنجد ان الزهور وموصل الجديدة يحتلان المرتبة الاولى في عدد الدور الايوائية والتي بلغت (6) دور ويليها بالمرتبة الثانية قطاعات الحدباء والتحرير بعدد (5) فقط ثم بالمرتبة الثالثة قطاع السلام وبعده (4) ثم قطاع الربيع ويليه قطاع الغزلاني بأعداد (3) و (2) على التوالي.

خريطة (8) نزلاء دور الدولة الايوائية في الرعاية الاجتماعية في مدينة الموصل حسب القطاعات



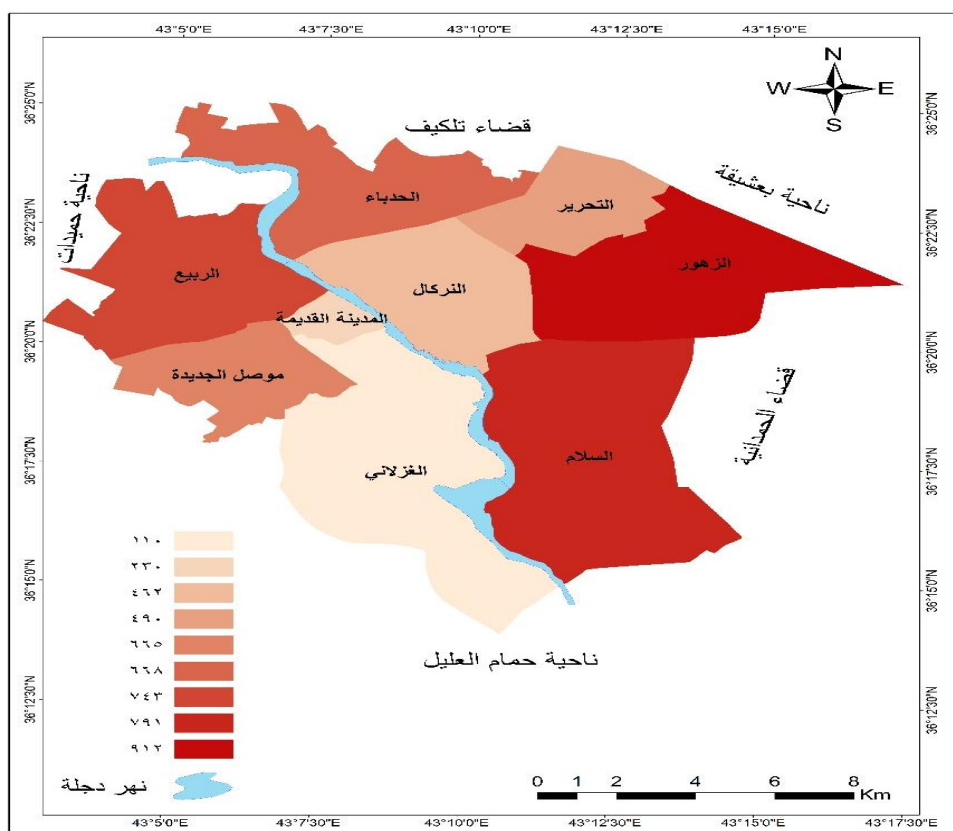
المصدر: من عمل الباحث بالاعتماد على ملحق (1)

2-1 : التمثيل الخرائطي للمستفيدين من الحماية الاجتماعية من فئات الاناث:

إذ بلغ مجموع اعداد المستفيدات من فئات الاناث في مدينة الموصل (29285) مستفيدة من ضمن الفئات المشمولة بقانون الحماية الاجتماعية وهذه الفئات هي كالتالي:

1-2-1: التمثيل الخرائطي للمستفيدات من الارامل في الحماية الاجتماعية في مدينة الموصل:

تبين خريطة (9) انتشار الارامل على كافة قطاعات مدينة الموصل فقد انتشرت في قطاع الزهور الذي يحتل المرتبة الاولى في عدد الارامل المسجلين في الرعاية الاجتماعية وبلغ (912) فردا ويليه قطاع السلام بالمرتبة الثانية وبلغ (791) فردا ثم قطاع الربيع بالمرتبة الثالثة وبلغت اعدادهم (743) فردا ثم يليه قطاع الحدباء بالمرتبة الرابعة (668) فردا ومن ثم قطاع موصل الجديدة بالمرتبة الخامسة وبعده (665) فردا ثم وسادساً قطاع التحرير وبعده (490) فردا ثم قطاع نركال بالمرتبة السابعة وبلغ اعداد الارامل (462) فردا ويليه قطاع الغزلاني بالمرتبة الثامنة حتى بلغ عددهم (110) فردا ثم قطاع المدينة القديمة وبلغ عددهم (62) فردا. خريطة (9) الارامل في الرعاية الاجتماعية في مدينة الموصل حسب القطاعات

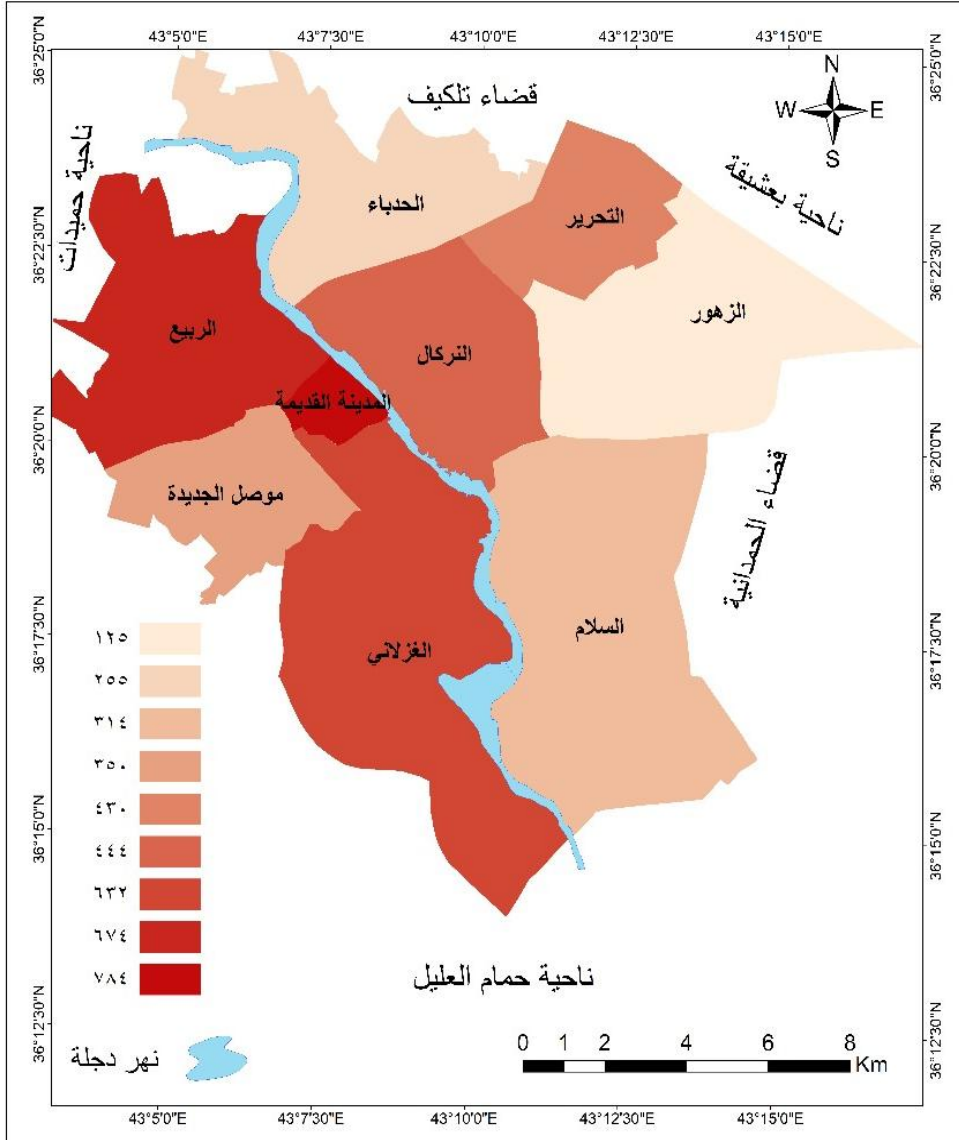


المصدر: من عمل الباحث بالاعتماد على ملحق (2)

2-2-1: التمثيل الخرائطي للمهجورات في الرعاية الاجتماعية في مدينة الموصل:

إذ تبين خريطة (10) ان عدد المهجورات قد زاد في قطاع الزهور وبلغ عددهم (77) امرأة ، يليه قطاع التحرير ثم الحدباء بأعداد بلغت (73، 67) ثم قطاع السلام وموصل الجديدة بعدد بلغ (57) ويليها قطاع نركال بعدد (43) ثم قطاع الربيع ويليها قطاع الغزلاني بأعداد بلغت (35، 24) امرأة.

خريطة (10) المهجورات في الرعاية الاجتماعية في مدينة الموصل حسب القطاعات

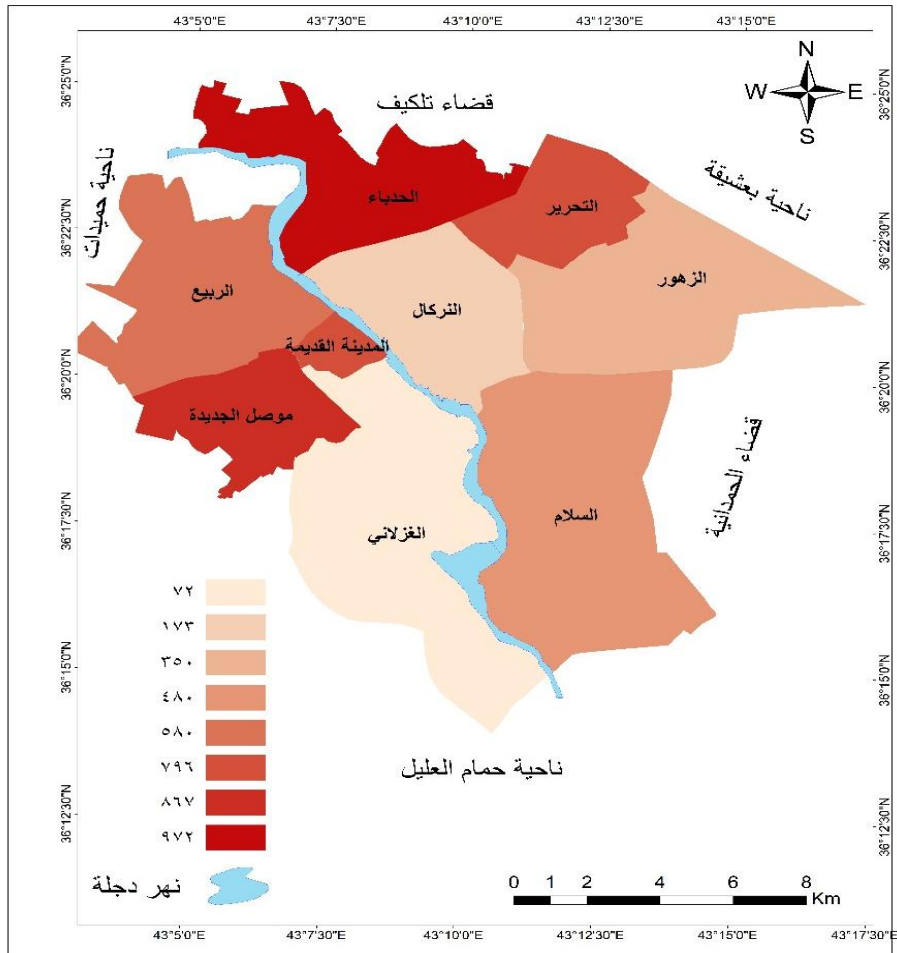


المصدر: من عمل الباحث بالاعتماد على ملحق (2)

3-2-1 : التمثيل الخرائطي للأيتام من الاناث في الرعاية الاجتماعية في مدينة الموصل:

تعد فئة الايتام من الاناث من الفئات الواسعة الانتشار في مدينة الموصل والتي سببتها العمليات الارهابية من تنظيم داعش، كما ان لجائحة كورونا تأثير كبير في زيادة عدد الايتام في المدينة، يتبين من خريطة (11) يحتل قطاع الحدياء المرتبة الاولى من حيث عدد الاناث اليتيمات وبلغ عددهم (972) امرأة يليه قطاع موصل الجديدة بالمرتبة الثانية وبلغ عددهم (867) امرأة ثم قطاع المدينة القديمة بالمرتبة الثالثة وبعده بلغ (580) امرأة ثم قطاع السلام بالمرتبة الرابعة وبلغ عددهم (480) امرأة .

خريطة (11) الايتام من الاناث في الرعاية الاجتماعية في مدينة الموصل حسب القطاعات

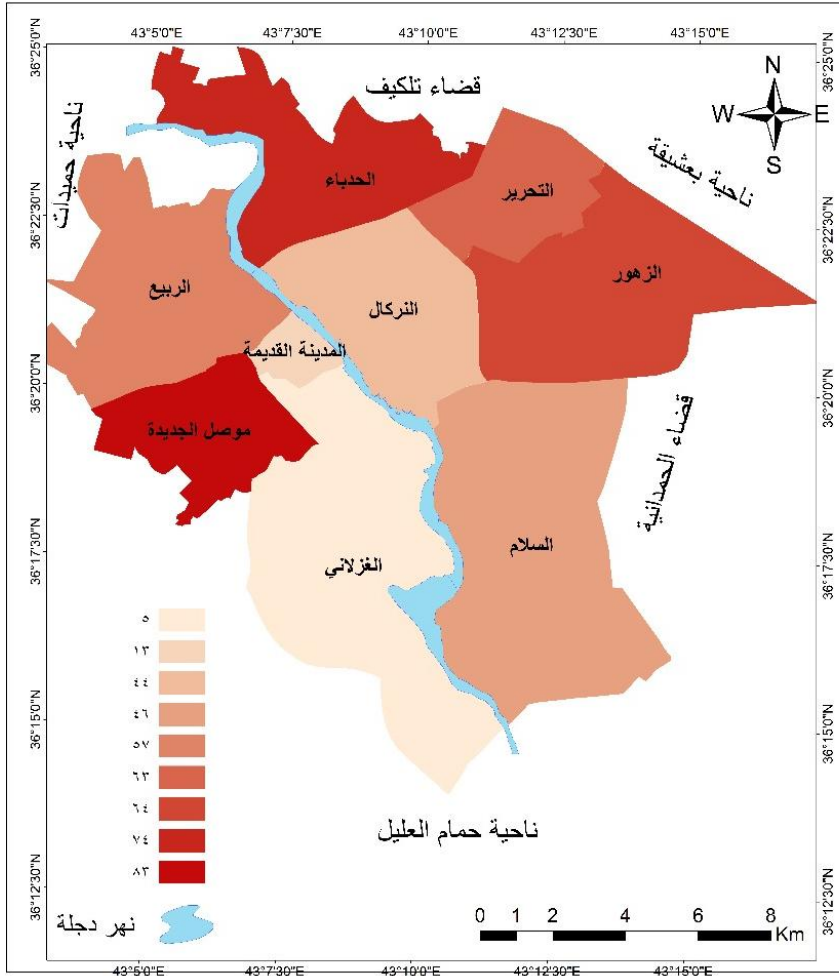


المصدر: من عمل الباحث بالاعتماد على ملحق (2)

4-2-1 : التمثيل الخرائطي للعزباء من الرعاية الاجتماعية في مدينة الموصل:

تنتشر النساء العازبات في مدينة الموصل انتشاراً كبيراً في كافة قطاعات مدينة الموصل ما عدا المدينة القديمة لم تسجل اي عدد، يبين ملحق (2) ان قطاع موصل الجديدة يحتل المرتبة الاولى وبلغ عددهم (83) امرأة ويحتل قطاع الحدياء المرتبة الثانية بعدد بلغ (74) امرأة يليه قطاع الزهور بالمرتبة الثالثة بعدد بلغ (64) امرأة ثم يليه قطاع التحرير بالمرتبة الرابعة بعدد بلغ (63) امرأة ثم يليه قطاع الربيع بالمرتبة الخامسة بعدد بلغ (57) امرأة ثم قطاع السلام بالمرتبة السادسة بعدد بلغ (46) امرأة

خريطة (12) العازبات في الرعاية الاجتماعية في مدينة الموصل حسب القطاعات

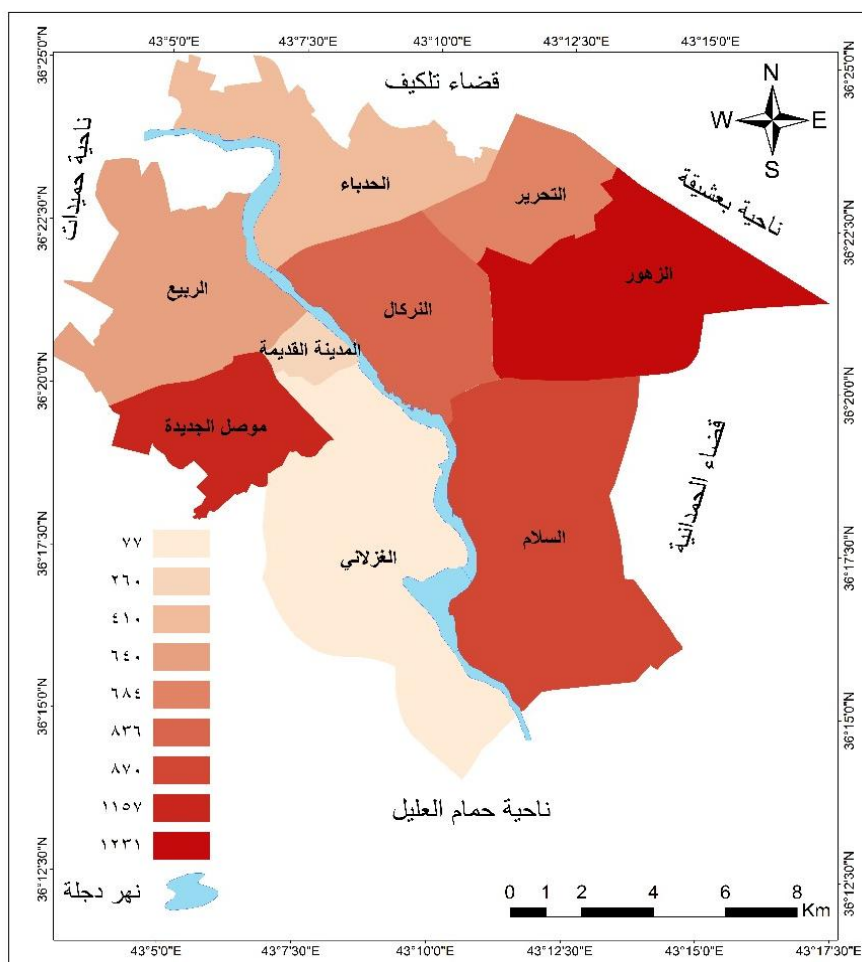


المصدر: من عمل الباحث بالاعتماد على ملحق (2).

5-2-1: التمثيل الخرائطي لذوات الإعاقة فئة الاناث المستفيدات من الحماية الاجتماعية:

زاد انتشار ذوات الإعاقة من الاناث في مدينة الموصل واللواتي قد سجلن في الرعاية الاجتماعية ،وقد زاد انتشارهم في بعض قطاعات مدينة الموصل لاسيما في الاحياء المنخفضة الایجارات والدخل ، إذ توضح خريطة (13) ان توزيع ذوي الإعاقة من الاناث في مدينة الموصل يختلف من قطاع الى اخر ، ففي قطاع الزهور يحتل المرتبة الاولى بعدد بلغ (1231) امرأة يليه قطاع موصل الجديدة بالمرتبة الثانية بعدد بلغ (1157) امرأة ثم قطاع السلام بالمرتبة الثالثة وبلغ (870) امرأة ثم قطاع نركال بالمرتبة الرابعة وبلغ عددهم (836) امرأة يليه قطاع التحرير بالمرتبة الخامسة.

خريطة (13) ذو الإعاقة اناث المستفيدين من الرعاية الاجتماعية في مدينة الموصل حسب القطاعات

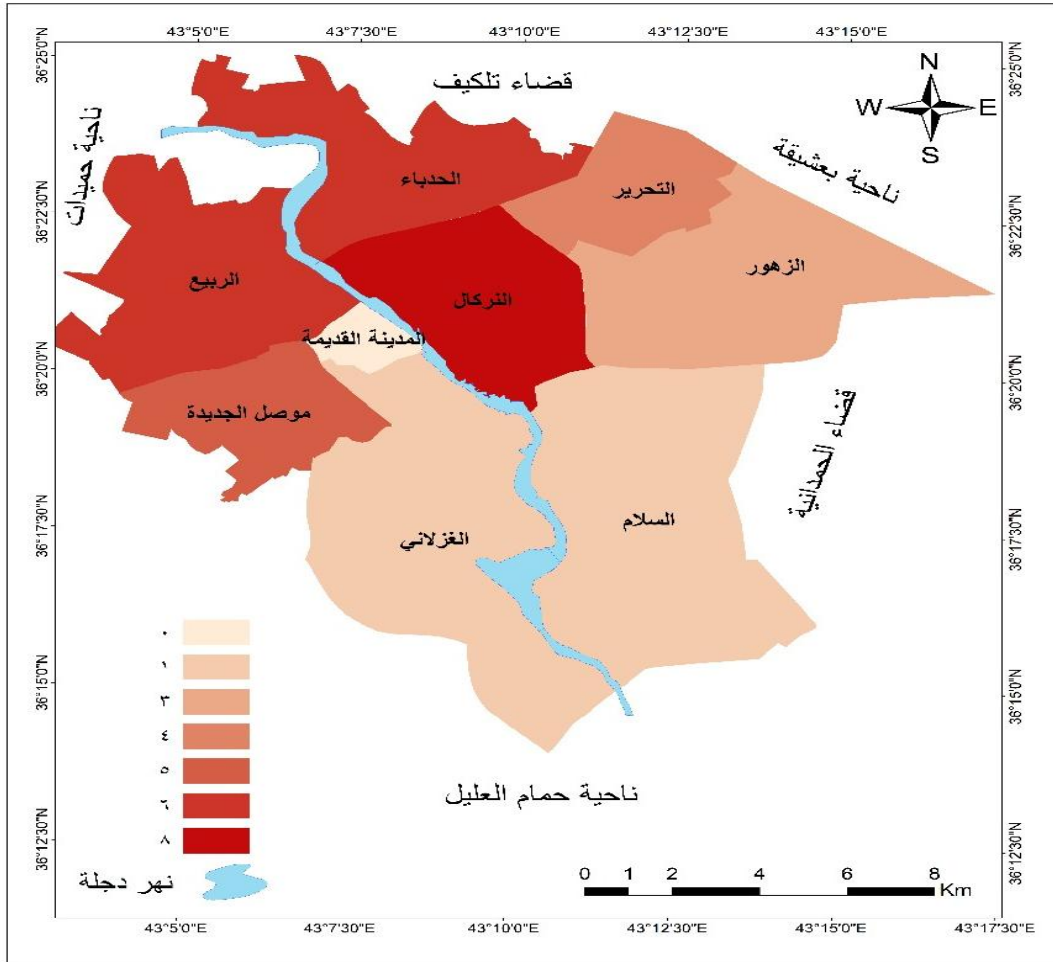


المصدر: من عمل الباحث بالاعتماد على ملحق (2)

5-2-1: التمثيل الخرائطي لزوجات المفقودين في الحماية الاجتماعية في مدينة الموصل:

توضح خريطة (13) ذلك من خلال بيانات ملحق (2) إذ نجد ان قطاع نركال بالمرتبة الاولى بعدد بلغ (8) نساء ثم موصل الجديدة يحتل المرتبة الثانية وبلغ عددهم (5) امرأة قطاع الحدباء وقطاع الربيع بالمرتبة الثالثة بعدد (3) نساء ويليه قطاع التحرير الرابعة بعدد بلغ (4) نساء

خريطة (14) زوجات المفقودين في الرعاية الاجتماعية في مدينة الموصل حسب القطاعات

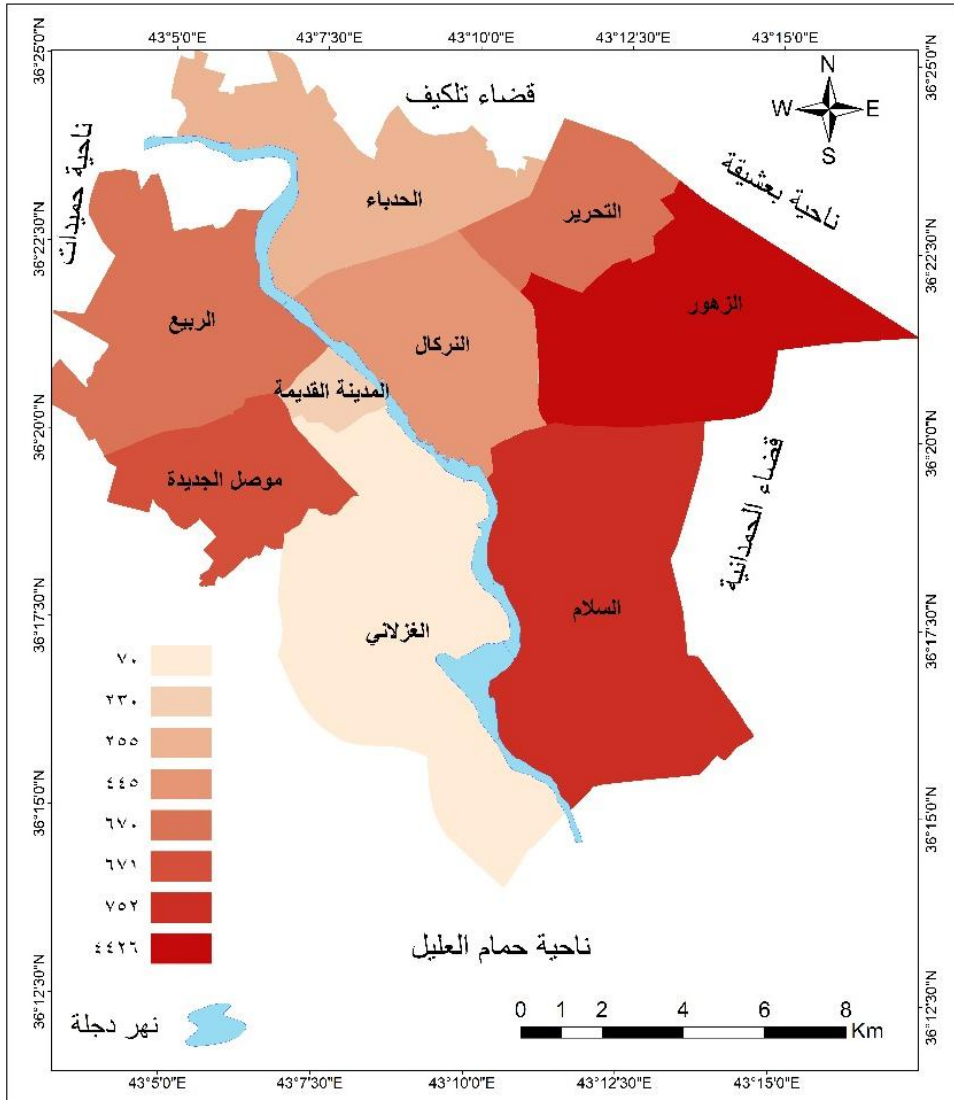


المصدر: من عمل الباحث بالاعتماد على ملحق (2)

5-2-1: التمثيل الخرائطي للمطلقات في الرعاية الاجتماعية في مدينة الموصل

انتشرت فئة المطلقات في مدينة الموصل بشكل واسع على جميع قطاعات المدينة، فمن خلال خريطة (15) تبين ان قطاع الزهور يحتل المرتبة الاولى في عدد المطلقات وبلغت اعدادهم (4426) يليه قطاع السلام بالمرتبة الثانية بعدد بلغ (752) امرأة ثم قطاع موصل الجديدة بالمرتبة الثالثة ثم قطاع الغزواني بالمرتبة الثامنة وبعده بلغ (70) امرأة واخيراً قطاع المدينة القديمة وبعده (37).

خريطة (15) المطلقات في الرعاية الاجتماعية في مدينة الموصل حسب القطاعات

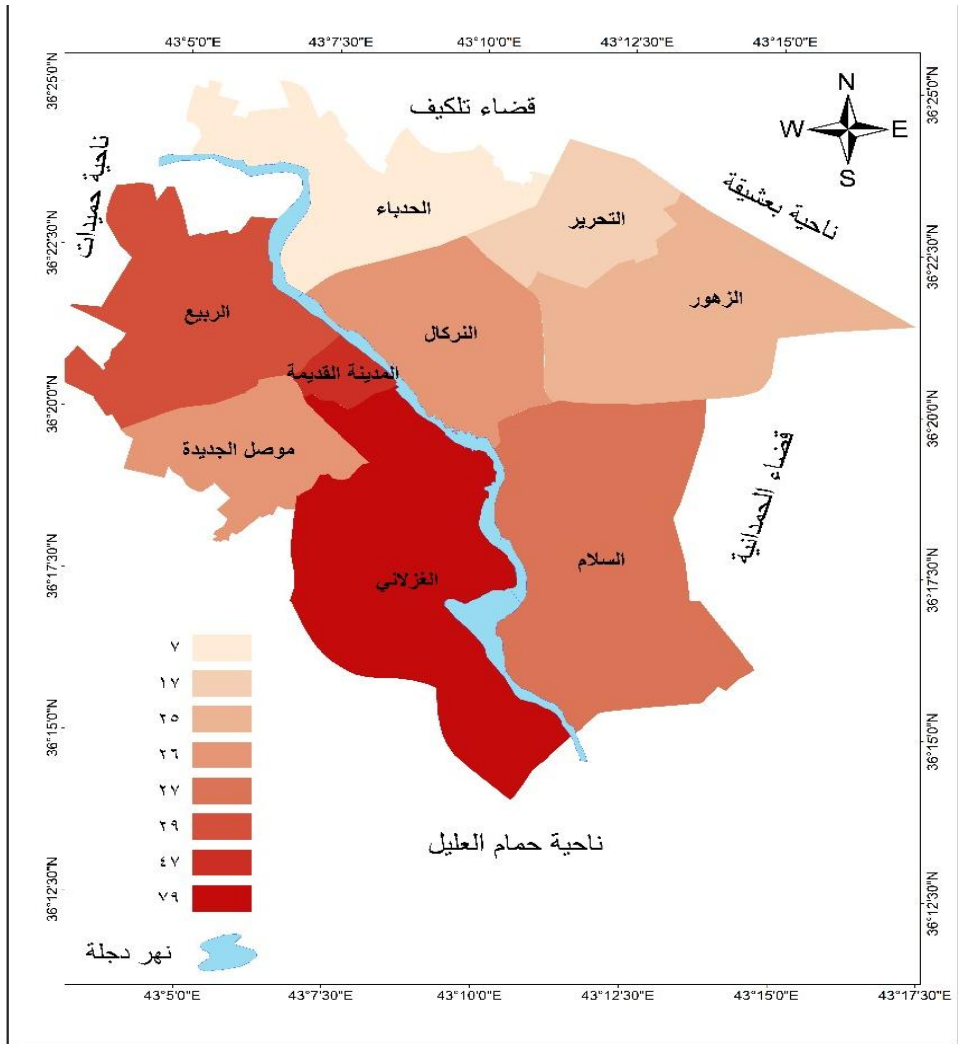


المصدر: من عمل الباحث بالاعتماد على ملحق (2)

1-2-5 : التمثيل الخرائطي للعاجزات في الرعاية الاجتماعية في مدينة الموصل :

تنتشر فئة العاجزات عن العمل في جميع احياء وقطاعات مدينة الموصل، ففي ظل كثرة كبار السن وانتشار البطالة زاد عد العاجزات ولاسيما من فئة كبار السن والذين لا يجدون معيل لهم، تبين خريطة (16) والتي اعتمدت على ملحق (2) إذ يحتل قطاع الغزلاني المرتبة الاولى في عدد النساء العاجزات عن العمل المسجلات في الرعاية الاجتماعية فقد بلغ (79) امرأة ، ثم قطاع التحرير بالمرتبة السادسة بعدد وصل (17) امرأة واخيراً قطاع الحدباء فبلغ (7) نساء .

خريطة (16) العاجزات عن العمل في الرعاية الاجتماعية في مدينة الموصل حسب القطاعات



المصدر: من عمل الباحث بالاعتماد على ملحق (2).

ملحق (1) المستفيدين من الحماية الاجتماعية لفئات الذكور في مدينة الموصل حسب القطاعات

اسم للقطاع	ذو الإعاقة ذكور	طالب_متزوج	الايتم ذكور	الاسر معدومي الدخل	الارمل	دور الايواء	كبار السن ذكور
التحرير	903	88	903	1858	132	5	3320
الحدباء	1408	151	1242	2343	128	5	2540
الربيع	1645	105	1645	2688	131	3	2350
الزهور	2254	141	2254	3529	223	6	2314
السلام	2086	144	2086	2816	174	4	3386
الغزلاني	135	6	16	175	20	2	270
المدينة القديمة	115	4	7	281	14	0	1670
النركال	769	38	769	1456	167	0	1420
موصل الجديدة	1418	105	1418	2398	125	6	3420
المجموع	10733	782	10340	17544	1114	31	20690

المصدر: من عمل الباحث بالاعتماد على بيانات, جمهورية العراق, وزارة العمل والشؤون الاجتماعية , هيئة

الحماية الاجتماعية , دائرة الحماية الاجتماعية في نينوى لسنة 2023

الملحق (2) اعداد المستفيدات من الحماية الاجتماعية فئات الاناث في مدينة الموصل حسب القطاعات

اسم للقطاع	الارامل	العاجزات	الايتم اناث	الفتاة العزباء	ذو الإعاقة اناث	زوجة مفقود	المطلقات	المهجورة
التحرير	490	17	796	63	684	4	670	430
الحدباء	668	7	972	74	410	6	255	255
الربيع	743	29	580	57	640	6	670	674
الزهور	912	25	350	64	1231	3	4426	125
السلام	791	27	480	46	870	1	752	314
الغزلاني	110	79	72	5	77	1	70	632

784	230	0	260	13	796	47	230	المدينة القديمة
444	445	8	836	44	173	26	462	النركال
350	671	5	1157	83	867	26	665	موصل الجديدة
4008	8189	34	6165	449	5086	283	5071	المجموع

المصدر: من عمل الباحث بالاعتماد على بيانات، جمهورية العراق، وزارة العمل والشؤون الاجتماعية، هيئة الحماية الاجتماعية، دائرة الحماية الاجتماعية في نينوى لسنة 2023

الاستنتاجات :

1. تعتبر مدينة الموصل احدى اكبر المدن في محافظة نينوى من حيث عدد السكان إذ بلغ عددهم (1547556) نسمة , وبهذا تعتبر المدينة الأكثر أهمية من الناحية النسبية للسكان في المحافظة .
2. ظهرت من خلال الدراسة تباين اعداد السكان المستفيدين من الحماية الاجتماعية في مدينة الموصل حيث توزعت على القطاعات داخل المدينة وكانت المرتبة الأولى شمل قطاع الزهور (17857) فردا , وكان قطاع السلام بالمرتبة الثانية بعدد (13977) فردا , ثم يليه قطاع موصل جديدة بالمرتبة الثالثة بعدد (12714) فردا , ويليه رابعاً قطاع الربيع (11966) فردا , و ثم يليه بالمرتبة الخامسة قطاع الحدياء (10466) , ويليه بالمرتبة السادسة قطاع التحرير (10363) فردا , ويليه بالمرتبة السابعة قطاع النركال (7057) فردا , و ثم قطاع المدينة القديمة بالمرتبة الثامنة (4451) فردا , ومن ثم بالمرتبة الأخيرة قطاع الغزلاني بعدد (1670) فرداً .
3. تبين من خلال الدراسة ان اعداد فئات الذكور المستفيدين اعلى من فئات الاناث وذلك يرجع لسبب ان المعيل الرئيسي للأسرة هم من فئات الذكور وتعرض اغلب فئات الذكور الى الإعاقة سبب العمل او الحروب وغيرها .

المقترحات:

1. تفعيل دور المؤسسات الحكومية والمنظمات الإنسانية المحلية والدولية في توفير الحاجات الأساسية والضرورية للأسر الفقيرة .
2. على الجهات الحكومية المعنية مراجعة حساباتها وضرورة رسم سياسة سكانية تحجم من زيادة النمو السكاني الذي كان احد اهم الأسباب لانتشار ظاهرة الفقر في العراق عامة ومدينة الموصل خاصة .
3. تدريب وتطوير المهارات للسكان المشمولين بشبكة الحماية الاجتماعية ليكونوا اكثر انتاج وفعالية في المجتمع .
4. ضرورة تفعيل برنامج شبكة الحماية الاجتماعية ليشمل كل السكان الفقراء والتقليل من شروط القبول التي قد تعيق شمولهم في البرنامج .

قائمة المصادر والمراجع :

- ❖ وزارة العمل والشؤون الاجتماعية، هيئة الحماية الاجتماعية، دائرة الحماية الاجتماعية في نينوى , 2023.
- ❖ وزارة التخطيط، مديرية الإحصاء العامة، دائرة الإحصاء في نينوى , 2023.
- ❖ وزارة البلديات، مديرية بلديات نينوى/ بلدية الموصل، قسم نظم المعلومات الجغرافية , 2023.

Bibliography of Arabic References (Translated toEnglish)

- ❖ Ministry of Labor and Social Affairs, Social Protection Authority, Social Protection Department in Nineveh, 2023.
- ❖ Ministry of Planning, General Directorate of Statistics, Department of Statistics in Nineveh, 2023.
- ❖ Ministry of Municipalities, Directorate of Nineveh Municipalities/Mosul Municipality, Geographic Information Systems Department, 2023.