



A Geographical Analysis of Vegetation Cover Change in the Garmian Administration using GIS & RS

*Mustafa Yousef Mohammed Keletayi*¹ *Sarkawt Hamakhursheed Ahmed*² *Didar Hamad Qader*³ *Ahmad Saeed Ahmad*⁴

¹Department of Functional Geography and Environmental Studies. Faculty of Arts. University of Soran. Kurdistan Region mym250h@geoa.soran.edu.iq

²Department of Geography. Faculty of Education. University of Garmian. Kalar. Kurdistan Region Sarkawt.hamakhurshid.@garmian.edu.krd

³Department of Functional Geography and Environmental Studies. Faculty of Arts. University of Soran. Kurdistan Region didarbradosti0@gmail.com

⁴ Department of Functional Geography and Environmental Studies. Faculty of Arts. University of Soran. Kurdistan Region ahmed.saeed@soran.edu.iq

Abstract: Climate change and rising temperatures have directly affected vegetation cover worldwide, including the Kurdistan Region. This study aims to identify both positive and negative changes in vegetation cover and to analyze their spatial and temporal variations at the district level within the Garmian Administration. To achieve these objectives, analytical and comparative approaches were employed, supported by remote sensing and GIS techniques using Landsat 5 and Landsat 8 satellite imagery.

Finally, the study concluded that vegetation cover experienced both positive and negative changes. Low-density vegetation showed a positive trend, increasing by 69.3%, whereas high-density vegetation exhibited a negative trend, decreasing by 69.19%. In 2000, the Kufri District recorded the largest area of bare land, covering 798.19 km². By 2025, the Khanaqin District contained the largest area of dense vegetation, reaching 742.7 km². These findings demonstrate that variations in natural environmental conditions among districts have significantly influenced the spatial distribution of vegetation cover.

Keywords: Vegetation Cover, Garmian Administration, Environment, GIS Geographic Information System, Remote Sensing RS

وقائع المؤتمر الدولي الرابع (التعليم العالي وقضايا المجتمع المعاصر) ٦-٧/٥/٢٠٢٦

التحليل الجغرافي للتغيرات في الغطاء النباتي في إدارة گرميان للفترة (2000-2025)

م.م. مصطفى يوسف محمد ا.م.م. ساركهوت حمه خورشيد احمد ٢ ديدار حمد قادر ٣ احمد سعيد احمد ٤

جامعة سوران ، كلية الاداب ١٠٢٠٤ ، جامعة گرميان ، كلية التربية ٢

الملخص

لقد أثرت التغيرات المناخية وارتفاع درجات الحرارة بشكل مباشر على تحولات الغطاء النباتي عالمياً وفي إقليم كردستان بشكل خاص. يسلط هذا البحث الضوء على "التحليل الجغرافي لتغيرات الغطاء النباتي في إدارة گرميان" خلال الفترة الممتدة من عام ٢٠٠٠ إلى ٢٠٢٥. يهدف البحث إلى الكشف عن اتجاهات التغير (الإيجابية والسلبية) وتوضيح التباين الزمني والمكاني على مستوى أقضية الإدارة. ولتحقيق هذه الأهداف، اعتمدت الدراسة على المنهجين التحليلي والمقارن، مع استخدام تقنيات الاستشعار عن بُعد (RS) ونظم المعلومات الجغرافية (GIS) بالاعتماد على المرئيات الفضائية للقمرين الاصطناعيين Landsat 5 & 8.

خلصت الدراسة إلى أن التغيرات حدثت في كلا الاتجاهين؛ حيث اتخذ الغطاء النباتي منخفض الكثافة مساراً إيجابياً بزيادة قدرها (٦٩.٣٪)، بينما سجل الغطاء النباتي عالي الكثافة مساراً سلبياً بانخفاض بلغت نسبته (-٦٩.١٩٪). أما مكانياً، فقد سجل قضاء كفري في عام ٢٠٠٠ أكبر مساحة للأراضي الجرداء بواقع (٧٩٨.١٩ كم²)، في حين سجل قضاء خانقين في عام ٢٠٢٥ أكبر مساحة للغطاء النباتي بواقع (٧٤٢.٧ كم²). وتثبتت الدراسة أن التباين في الظروف الطبيعية بين الأقضية أدى إلى اختلاف واضح في التوزيع المكاني للغطاء النباتي.

الكلمات المفتاحية: الغطاء النباتي، إدارة گرميان، البيئة، نظم المعلومات الجغرافية (GIS)، الاستشعار عن بُعد. (RS)

شیکردنهوهی جوگرافی بو گۆرانکاری رووپۆشی رووهکی له ئیدارهی گهرمیان به
بهکارهێنانی Gis & RS

مستهفا یوسف محمد کهلتیهیی^١ سهركهوت حمه خورشید احمد^٢ دیدار حمد قادر^٣ نهحمهد سعید نهحمهد^٤

مامۆستای یاریدهدر ، ماستر ، فاکهلتی ئاداب. زانکۆی سۆران. ههریمی کوردستان^{١،٣،٤}
مامۆستای یاریدهدر ، ماستر ، کۆلیجی پهروهرده. زانکۆی گهرمیان. ههریمی کوردستان^٢

پوخته

گۆرانی کەش و بەرزبوونهوهی پلهکانی گهرمی کاریگهری راستهوخویان ههجووه لهسهه گۆرانی رووپۆشی رووهکی له جیهاندا بهگشتی و ههریمی کوردستان بهتایبهتی بۆیه لهم توێژینهوهیهدا تیشکمان خستوته سهه (شیکردنهوهی جوگرافی بو گۆرانکارییهکانی رووپۆشی رووهکی له ئیدارهی گهرمیان) له نیوان سالانی (٢٠٠٠ - ٢٠٢٥)

ئامانج لهم توێژینهوهیه دهرخستنی گۆرانکاریه له رووپۆشی رووهکی به ههر دوو ئاراستهیه ئهرینی و نههرینی له لایهک و له لایهکی تر دهرخستنی جیاوازی وکاتی و شوینییه لهسهه ئاستی قهزاکانی ئیدارهی گهرمیان. بهمهبهستی گهیشتن به ئامانجهکانی توێژینهوه ههریهکه له میتودهکانی شیکاری و بهراوردکاری بهکارهاتوو، لهگهله بهکارهێنانی ههریهکه له بهرنامهکانی ههست کردن له دوور و GIS بهسود و مرگرتن له وینهی ئاسمانی Landsat 5&8.

لهکۆتاییدا توێژینهوه گهیشتوه بهو دهرئهنجامهیه گۆرانکاری لهسهه ههر دوو ئاراستهیه ئهرینی و نههرینی روویداوه، بهجۆریک رووهکی چری کهم ئاراستهیه ئهرینی و مرگرتوووه و بهرێژهیه (٦٩،٣٪) زیادی کردوه ئهمه لهکاتیکدا رووهکی چری بهرز ئاراستهیه نههرینی و مرگرتوووه و به رێژهیه (٦٩،١٩٪) کهمی کردوه. لهسهه ئاستی ئیدارهیه گهرمیانیش قهزای کفری لهسالانی (٢٠٠٠) زۆرتترین رووبهری رووتهیه لهخۆگرتوووه که رووبهرمهکه (٧٩٨،١٩کم^٢) بووه بهلام لهسالانی (٢٠٢٥) قهزای خانهقین زۆرتترین رووبهری رووهکی چری لهخۆگرتوووه که رووبهرمهکه (٧٤٢،٧کم^٢). توێژینهوهکه دهیسهلمیننیت که جیاوازی بارودۆخی سروشتی له نیوان قهزاکاندا بووته هۆی دروستبوونی جیاوازی له دابهشبوونی شوینییه رووپۆشی رووهکیدا

کلیله وشهکان: رووپۆشی رووهکی، ئیدارهیه گهرمیان، ژینگه، سیستهمی زانیاری جوگرافی GIS، ههستکردن له دوور RS.

پیشهکی:

رووپۆشی رووهکی پیکهاتهیهکی سهههکی سیستهمی ژینگهیه و رۆلێکی سهههکی دهگنریت له پاراستنی خاک له دامالین و رێگریکردن له دامالین و هاوسهنگی پلهکانی گهرما. روودانی ههرجۆره گۆرانکاریهک له رووپۆشی رووهکی کاریگهری راستهوخۆی دهییت لهسهه تهنروستی و جیگیری کهشی گۆی زهوی. چالاکیه مرۆبیهکان و گۆرانکاریه خیراکانی کەش لهم چههند سالهیه دوابیدا کاریگهری گهرمیان ههجووه لهسهه گۆرانکاری له رووپۆشی رووهکی له جیهاندا بهگشتی و ناچه وشک و نیمچه وشکهکان بهتایبهتی.

وقائع المؤتمر الدولي الرابع (التعليم العالي وقضايا المجتمع المعاصر) ٢٠٢٦/٥/٧-٦

هملكهوتى جوگرافى و تاييتمندييه كشييهكانى ئيدارهى گهرمىان هوكارى سهرمكى بوون لهوى، كه ئهم ناوچهيه بكهوتته بهر كارىگهرى گورانكاريه ژينگهيهكان. بهجورنك له نيوان سالانى (٢٠٢٥-٢٠٢٠) ئهم ناوچهيه بهزنجيرهيهك گورانكارى جوراوجوردا تتيهريوه و هكو وشكهساليه يهك لهواى يهكهكان و كهمبوونهوى رتزهى بارانبارين كارىگهرىان لهسر چرى و بلاوبوونهوى رووهك له ناوچهى تويزينهوهدا جيھنشتوه.

ئهم تويزينهويه همول ديدات له ريگهى بهكارهينانى تهكنهلوتزيائى هستهكردن له دور Remote Sensing) و سيستمى زانياريه جوگرافيهكان، (GIS)، شيكردهويهكى وردى جوگرافى بو ئهو گورانكارىبانه بكات، كه مبهست لئى ديارىكردى ناراستهى گورانكارىبانهكان و دهستنيشانكردى ئهو هوكاره سهرمكيبانهيه كه بوونهته هوى كهمبوونهوه يان زيادبوونى رووپوشى رووهكى لهم ماوهى ٢٥ سالهدا، تاوهكو بيته بنهمايهك بو دارشنتى پلانى گونجاو بو پاراستنى ژينگهى ناوچهكه و رووبهروبوونهوى دياردهى بيابانبون.

گرنگى تويزينهوه

گرنگى ئهم تويزينهويه خوى دهبيتهوه له؛

- ١- دهرخستنى ئهو گورانكارىبهى كه بهسر رووپوشى رووهكى هاتوه له ناوچهى تويزينهوه.
- ٢- دهرخستنى جياوازى كاتى و شوينى له گورانكارى رووپوشى رووهكى لهسر ناستى قهزاكانى ئيدارهى گهرمىان.
- ٣- ئهم تويزينهوه يارمهتيدهردهبيت بو خاوهن بربار و پلان دارىژراومهكان، بهمهستى دانانى پلانى گونجاو بو پاراستنى ژينگهى ناوچهكه.

ئامانجى تويزينهوه

ئامانج لهم تويزينهويه دهرخستنى گورانكارىبه له رووپوشى رووهكى به ههر دوو ناراستهى ئهرينى و نهرينى لهلايهك و لهلايهكى تر دهرخستنى جياوازى وكاتى و شوينيه لهسر ناستى قهزاكانى ئيدارهى گهرمىان، هسروه ها دهرخستنى تاييتمندييه سروشتيهكان و كارىگهرىبهبهكانىيان لهسر رووپوشى رووهكى

كيشهى تويزينهوه

- ١- ئايا هوكاره سروشتيهكان ناوچه كه كارىگهرى راستهوخو و ناراستهوخويان ههبووه له سه ر رووپوشى رووهكى له ناوچهى تويزينهوه.
- ٢- ئايا رتزهى گورانى رووپوشى رووهكى له ناوچهى تويزينهوه بههردوو ناراستهى ئهرينى و نهرينى بهديدهكرت.

وقائع المؤتمر الدولي الرابع (التعليم العالي وقضايا المجتمع المعاصر) ٢٠٢٦/٥/٧-٦

٣- بوونی پالەپەستۆ لەسەر روو پۆشی رووکی بەهۆی گۆرانکاری ئاوو هەوای بۆتە هۆی کەمبوونەوهی روو پۆشی رووکی بەتایبەتی لە وەرزه کەم بارانەکان.

گریمانەى توێژینەوه:

- ١- هۆکارە سرووشتیەکان کاریگەری راستەوخۆیان هەبوو لەسەر روو پۆشی رووکی لەناوچەى توێژینەوه.
- ٢- لەناوچەى توێژینەوه هەردوو ئاراستەى ئەرینی و نەرینی بەدیدهکریت.

میتۆدى توێژینەوه

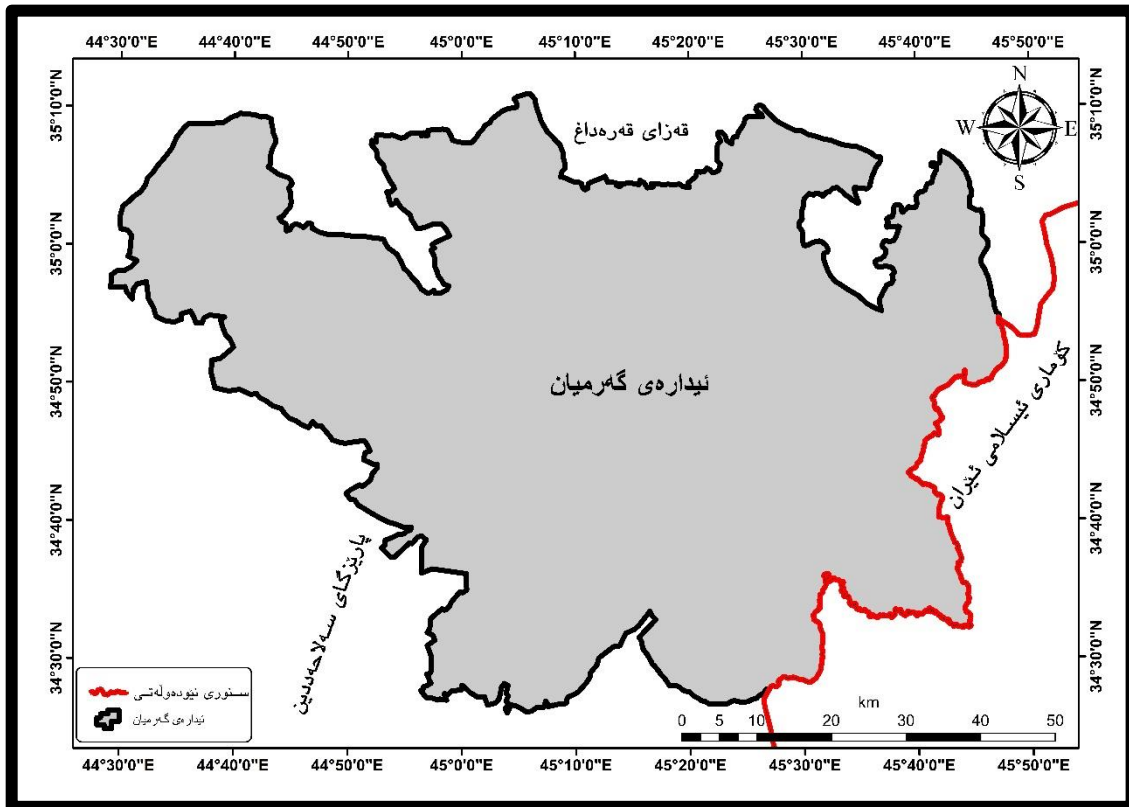
بۆ گەیشتن بە ئەنجامە زانستییەکانی ئەم توێژینەویە، چەند میتۆدی بەکارهاتوو لەوانە، میتۆدی شیکاری کە چەندین داتا و زانیاری لە توێژینەوهکە شیکراونەتەوه. میتۆدی بەراوردکاری بەکارهاتوو، کە بەراوردی داتاكان کراوه لەنیوان سألەکانی (٢٠٢٥-٢٠٠٠) بەمبەستى تیگەیشتن لە ئاراستەى گۆرانکاری بەکان، ئەمە جگە لەوهی کە بە بەکارهینانی وینەى ناسمانى Landsat 5&8 سود لە هەریەکە لە بەرنامەکانی (GIS) سیستەمی زانیاری جوگرافی و هەستکردن لە دور RS، وەرگیراوه بۆ نەخشەسازى و دەرخستنى ئەنجامەکان.

ناوچەى توێژینەوه

ئیدارەى گەرمیان لە رووی شوینی ئەستروۆنۆمیەوه هەروەکو لە نەخشەى (١) دا دەردهکەوتیت دەکەوتیتە نیوان بازنەکانی پانیی (34° 27' 33" - 35° 11' 05") ی باکور، هەروەها هیلێ درێژی (45° 49' 20" - 44° 29' 41") ی خۆرەلات هە لکەتوو، لە رووی شوینی جوگرافیەوه دەکەوتیتە باشووری پارێزگای سلیمانی و باشووری خۆرەلاتی هەرمی کوردستانەوه لە بەشى خۆرەلاتییەوه لەگەڵ کۆماری ئیسلامی ئێران هاوسنوورە و نزیکەى (١٢٦ کم) سنووری نیودەولەتى لە غەل ئەو و لاتەدا هەیه، لە باشوورەوه پارێزگای دیاله لە بەشى خۆرئاوا و باشووری خۆرئاواوه پارێزگای سەلاحەددین دەنوینیت، لە باکووری خۆرئاوايشەوه لەگەڵ پارێزگای کەرکوک هاوسنوور.

لە رووی کارگیریەوه ئیدارەى گەرمیان لە هەریەک لە قەزاکانی کەلار، کفری و خانەقین پیکهاتوو ئەم سێ قەزایە (١١) ناحیە لە خۆدەگرن، قەزای کەلار بەرووبەرى (١٦٨٣ کم٢) لە (ناوهندى قەزای کەلار، پیناز، رزگاری و شیخ تەویل) پیکهاتوو قەزای کفری بەرووبەرى (٢٨٧٩ کم٢) گەورەترین یەکەى کارگیری ئیدارەکیە ناحیەکانی (ناوهندى قەزای کفری، سەر قەلا، کۆکس، ئاوسپی، نەوجۆل) دەگریتەوه، قەزای خانەقین رووبەرەکیە نزیکەى (١٤٤٦ کم٢) لە هەردوو ناحیە (قۆرەنتوو، مەیدان) پیکهاتوو، بەگشتى رووبەرى ناوچەى توێژینەوهکە دەگاتە (٦٠٠٨ کم٢) (محمد مهدى کریم، ٢٠٢٣، ل٤)

نەخشە (١) شوینی جوگرافی نیداره‌ی گهرمیان



سەرچاوه: ١. کاری توێژهران به بهکارهێنانی بهرنامه‌ی (ArcGIS 10.8)، به پشت بهستن به (وهرزهرتی پلاندانان، دهسته‌ی ناماری ههریم، بهشی GIS، نەخشەسازی.

٢. کاری توێژهر به پشتبهستن به: ١. هاشم یاسین حمدامین و سردار محمد عبدالرحمان و هوشیار محمدامین خۆشناو، ئەنئەسی ههریمی کوردستانی عێراق، عێراق و جیهان، کۆمپانیای تینوس بۆ چاپمه‌نی و کاری هونهری، چ ١، ههرلێر، ٢٠٠٩، لا ٤٣.

ته‌وه‌ری یه‌که‌م: تاییه‌تمه‌ندیه‌ جوگرافیه‌ سروشتیه‌کانی ناوچه‌ی توێژینه‌وه

١. پێکهاته‌ی جیۆلۆجی (Geologic Formation):

ناوچه‌ی توێژینه‌وه له‌ رووی پێکهاته‌ی جیۆلۆجیه‌وه پێکهاته‌ی جۆراوجۆری تێدا به‌دی ده‌کریت، هه‌روه‌ک له‌ نەخشە‌ی (٢) دا خراوته‌روو، پێکهاته‌ی جیۆلۆجی ناوچه‌ی توێژینه‌وه بریتین له‌.

- **پێکهاته‌ی فارسی خواروو (فەتخە)** میژووی ئەم پێکهاته‌یه‌ ده‌گه‌ڕێت‌ه‌وه‌ بۆ چاخی مایۆسین له‌ ماوه‌ی ژێانی نوێدا به‌شێوه‌یه‌کی فراوان له‌ هه‌موو کوردستان به‌دی‌ه‌کریت، به‌تاییه‌تی له‌ لاپاڵی چیاکان و ناوچه‌ی چه‌ماوه قۆزەکان، به‌تاییه‌ت له‌ ناوچه‌ی چه‌ماوه قۆزە نزمه‌کان، پێکهاته‌وه‌ له‌ به‌ردی جیس و ئەنه‌ایدرایت و مارلی سه‌وز و به‌ردی قوری سور و به‌ردی لمین و سلت (عبدالله، ٢٠٢٤: ٣٤) رووبه‌ری ئەم پێکهاته‌یه‌ ده‌گاته (١٠٩کم^٢) به‌ریژه‌ی (٢٪)، پێکهاته‌ی فارسی خواروو له‌ ناوچه‌ی توێژینه‌وه ده‌که‌وێته‌ باکووری خۆره‌لات، ئەم پێکهاته‌یه‌ کاریگه‌ری به‌هیز و راسته‌وخۆی له‌سه‌ر روپۆشی روومه‌کی هه‌یه. نەخشە‌ی (٢)

وقائع المؤتمر الدولي الرابع (التعليم العالي وقضايا المجتمع المعاصر) ٢٠٢٦/٥/٧-٦

- **پیکهاتهی فارسی سەروو (ئینجانە)** تەمەنی ئەم پیکهاتەییە دەگەریتەوه بۆ چاخی مایۆسینی سەروو، لە قوناقیکی گواستراوەکی لە نیوان ژینگەیی دەریایی و ژینگەیی وشکانی دروست بوو، لە چینی بەردی لمی و قوری سور و سەوز و بەردی لیتەیی و سەلت پیکدیت، بوونی چینی لمی چەوی ئەم پیکهاتەییە لە پیکهاتەیی میقداییە جیادەکاتەوه (عبدالله، ٢٠٢٤: ٣٤) پیکهاتەیی فارسی سەروو بە دووم پیکهاتە لە رووی رووبەرەوه دادەنریت، بە پێی نەخشە (٢) دەرەکەوتیت کە پیکهاتەیی فارسی سەروو لە بەشیک زۆری ناوچەیی تووژینەوه دەبیریت، رووبەری ئەم پیکهاتەییە دەگاتە (٢م١١١) بە ریزە (١٨٪) لە رووبەری ئیدارەیی گەرمیان، ئەم جۆرە پیکهاتەییە جیۆلوجییە بە یەکنیک لە رەهەندە سەرەکیەکانی دیاریکردنی جۆر و چری و بلاوی رووئۆشی رووکی دادەنریت، کە بەشیک زۆری ناوچەیی تووژینەوهی داگرتووه.

- **پیکهاتەیی بەختیاری خواروو** لەسەرەتای چاخی پلایۆسین دا نیشتووه، ئەستورییەکی لە نیوان (٢٠-٦٥٠)م دەبیت، زیاتر لە پێدەشتی چیاکان بەدیدهکرتیت، چینه بەردەکانی لە قور و زبێخ و چەگل پیکهاتووه، (حمەد، ٢٠٠٨: ٤٨) ئەم پیکهاتەییە رووبەرەکی دەگاتە (٢م١٨٠١) بە ریزە (٣٠٪) دەقەرکە، ئەم پیکهاتەییە بەرزترین پیکهاتەییە لە ناوچەیی تووژینەوه، کاریگەری لەسەر رووئۆشی رووکی هەیه، زیاتر ئەو رووکه دەروین کە درکاوین و خۆگونجاو یان پزۆستیان بە بارانیک کەم هەیه، بەلام لە نزیک رووبەرە ناویەکان رووکی قامیش دەرویت.

- **پیکهاتەیی بەختیاری سەروو** ئەم پیکهاتەییە بە هەمان شێوه دەگەریتەوه بۆ قوناقی پلایۆسینی دەرنگ، لە مەوادی رووباری زەر (درشت) و ئەستور (مدملکات) پیکهاتووه، بەهۆی سروشتی پیکهاتەییەکانی سەروو بریک زۆر باش ئاو لە خۆدەگرتیت و ناوچەکی بەناوی ژیر زەوی دەولەمەند کردووه (کریم، ٢٠١٦: ٦٤) رووبەری ئەم پیکهاتەییە دەگاتە (٢م١٥٨٠) بە ریزە (٢٦٪) ناوچەیی تووژینەوه، کە ناوچەکانی باکوور و باکووری خۆرئاوای ئیدارەیی گەرمیان دەگەریتەوه، ئەم پیکهاتەییە پارمەنی دەرەکی باشە بۆ رووئۆشی رووکی، بەتایبەتی دارستان و گزۆگیای کۆی.

- **پیکهاتەیی چەرکەس** ئەم پیکهاتەییە لە سەردەمی ئایۆسینی ناوەراستدا نیشتووه، رەنگەکی شووری ئەرەوانیە و مارلی لمی و قوری سەوز لەگەڵ کۆنگۆماریت پیکهاتووه، (محەممەدئەمین، ٢٠١٤: ٥١) ئەم پیکهاتەییە کەمتر کاریگەری لەسەر رووئۆشی رووکی هەیه، هەرەها رووبەری دەگاتە (٢م٢١) بە ریزە (٣٥٪) رووبەری ناوچەیی تووژینەوه.

- **پیکهاتەیی پیناسپی** لە چاخی پالایۆسین کە پیکهاتووه لە بەردی لمی وردیلە و بەردی رادیولایت و بەردی جیری کە دۆلەمەندە بە پیکهاتەیی قوری و مارل و سەلت و جبس و بەردی جیری تەباشیری و بەردی ناگرین و گۆراو پیکهاتووه، (محەممەدئەمین، ٢٠٢٤: ٤٨) ئەم پیکهاتە رووبەری کەمی ناوچەکی گرتووه، رووبەرەکی دەگاتە (٢م٣٦).

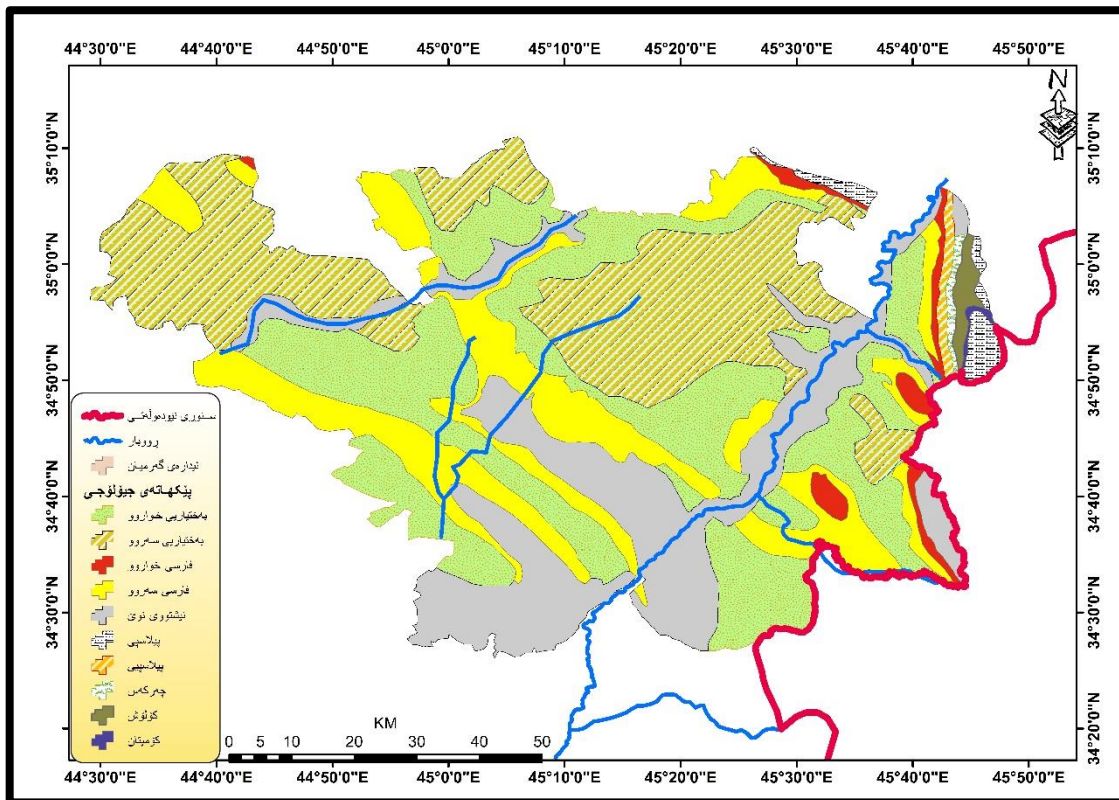
- **نیشتووی نوێ** ئەم پیکهاتەییە دەگەریتەوه بۆ سەردەمی جیۆلوجی چوارەم ئەم نیشتووه پیکهاتووه لە ماددەیی هەلۆشاهەیی قەبارەیی حیواوز و ئەستورییەکی بە پێی حیوازی شوینەکان دەگۆردرئ ئەم نیشتەنیانە زۆرەیان بە هۆی پرۆسەیی رامالینی ئاوی نیشتوون، بە هۆی رێرەوی رووبارەکان و ئەو بارانە زۆری لەو سەردەمدا باریوه بۆیە ئەم چاخە چاخی بارانەیی ناسراوه، نیشتەنیەکان لە چەو و لم و و قور پیک هاتوونە دنکۆلەکانیان

وقائع المؤتمر الدولي الرابع (التعليم العالي وقضايا المجتمع المعاصر) ٦-٧/٥/٢٠٢٦

زۆر وردن و شیوازی نیشته‌نیه‌کانیان ئاسۆینه، ئەم پیکهاتانه له زۆربهی ناوچه‌کانی ههریمی کوردستان به‌دی دمه‌کرین به تاییه‌تی له ناوچه نزمه‌کان و ده‌شتاییه‌کانی که‌نار رووبار و زییه‌کان، (کریم، ٢٠١٦: ٦٦) ئەم نیشته‌وه رووبه‌یکی زۆری ناوچه‌ی توژی‌نه‌وه داگرتوه، که رووبه‌مه‌کی ده‌گاته (١٢٢٨کم^٢) به رێژه‌ی (٢١٪) ناوچه‌که، ئەم پیکهاتوه ده‌مه‌کی گرنگی بو روو‌پۆشی رووه‌کی هه‌یه، به‌تاییه‌تی له باشوور و باشووری خور‌ه‌لاتی ناوچه‌ی توژی‌نه‌وه. نه‌خشه‌ی (٢)

- **پیکهاته‌ی کۆلۆش** ئەم پیکهاته‌یه‌ی رووبه‌ریکی که‌می ناوچه‌ی توژی‌نه‌وه‌ی داگرتوه، رووبه‌مه‌کی ده‌گاته (٣٩کم^٢) له رووبه‌ری ناوچه‌ی توژی‌نه‌وه.

نه‌خشه‌ی (٢) جیۆلۆجی نیداره‌ی گهرمیان



Source: Geological Map of Qaradagh – Kalar Basin, produced by FAO, northern Iraq, coordination office. Scale 1/50000.

٢. تاییه‌تمه‌ندی ناوه‌ه‌واییه‌کان له نیداره‌ی گهرمیان

ئاوه‌وا کاریگه‌رییه‌کی زۆره له سه‌ر سروشتی رووه‌ک له رووی گه‌شه و دابه‌شبوون و جوهره‌کانییه‌وه، ههر جوهری‌کیش له رووه‌ک بارودۆخیکی ناوه‌ه‌وای تاییه‌ت به‌خۆی پێویسته، په‌یوه‌ندییه‌کی توندوتۆڵ هه‌یه له نێوان تاییه‌تمه‌ندییه‌کانی ناوه‌ه‌وا و که‌کاره‌وه‌کییه‌کان، کاریگه‌ری تیشکی رۆژ و پله‌ی گه‌رمی شی و باو دابارین له‌سه‌ر گه‌شه‌ی رووه‌ک له‌ماوه‌ی قوناغانی ژیا‌نیدا کاریگه‌ری ناشکرای هه‌یه. (عبدولکه‌ریم، ٢٠١٠: ٦٣)

تاییه‌تمه‌ندی ناوه‌ه‌واییه‌کان کاریگه‌ری راسته‌وخۆ و ناراسته‌وخۆی له‌سه‌ر روو‌پۆشی رووه‌کی هه‌یه.

وقائع المؤتمر الدولي الرابع (التعليم العالي وقضايا المجتمع المعاصر) ٢٠٢٦/٥/٧-٦

٢-١- تايبيه تمهندی پلهی گهرمی

پلهی گهرمی بهکیکه له گرنگترین رهگزمهکانی ئاووههوا کهوا به شنیوهیهکی راستهوخو ناراستهوخو کاریگهری ههیه لهسه رهگزمهکانی تری ئاووههوا وهک (پهستانی ههوا و با و بههلمبوون و شتی ریژهی) وه کاریگهری ههیه لهسه چالاکیهکانی مروفیش به شنیوهی جیاواز. مههست پلهی گهرمی بریتیه له پلهی گهرمی ههواي نازاد له سیهردا وه له بهرزی (١٢٥-٢٠٠)سم له رووی زهوی (سلیم، ٢٠٢١: ١٩٣).

سهبارت به پلهی گهرمی به بهکیک له گرنگترین رهگزمهکانی ئاووههوا دادهنریت لهسه رووهکی سروشتی، بهینی خشتهی (١) دهردهکهویت پلهی گهرمی سالانه له ناوچهی توژیینهوه دهگاته (٢٤،٥٨س)، و تیکرای بهرزترین پلهی گهرمی دهگاته (٢٧،٣٢س) و تیکرای نزمترین پلهی گهرمی دهگاته (٢١،١٤س)، کانونی دوهم، و گهرمترین مانگیش مانگی تهمووزه، و وزه ی زستان (١١،٥١س) وه وهرزی بههار (٢٢،٤٢س) و وهرزی هاوین (٣٧،٠٧س) و وهرزی پایز (٢٦،٠٨س)یه

خشتهی (١) بهرزترین و نزمترین ناوهندی پلهی گهرمی مانگانه و وهرزانه له نیوان سالانی (2000-2025) له ئیداره ی گهرمیان

تیکرای سالانه	وهرزی پایز		وهرزی هاوین				وهرزی بههار			وهرزی زستان			مانگهکان
	٢ت	١ت	نهیلول	ناب	تهموز	حوزهبران	مایس	نیسان	نازار	شوبات	٢ک	١ک	
27.32	24.94	28.56	35.12	38.92	38.99	37.93	32.02	25.75	23.27	14.15	12.84	15.43	بهرزترین
21.14	14.97	22.33	30.68	36.62	36.87	32.16	23.15	20.3	10.05	9.01	7.94	9.70	نزمترین
24.23	19.90	25.44	32.9	37.76	37.93	35.04	27.58	23.02	16.66	11.58	10.37	12.56	تیکرای وهرزانه
	26.08		37.07				22.42			11.51			

سهراوه: کاری توژیهر به پشت بهستن به: حکومهتی ههریمی کوردستانی عیراق، وهرزتهی کشتوکال، بهریوههرايهتی گشتی کشتوکالی گهرمیان، هوهیهی کهشناسی، بهریوههرايهتی کهشناسی و بومهلرزه، 2025، داتای بآلونهکراوه

٢-٢-دابارین

دیاردهکانی دابارین، بهههموو شنیوهکانیهوه (ههور، تهه، بهفر، باران، تهزه) به رهگزمهکی کاریگهری ئاووههوا دادهنریت لهسه رووهکی سروشتی، مانهوهی رووهکی سروشتی بهنده بهبری دابارین، ههرچهنده بری باران زیاتر بیت ریژهی رووهکی سروشتی زیاتر دهبیت. لهناوچهی توژیینهوه سهههکترین رهگزمه (بارانه) و شنیوهکانی تری دابارین وهک (بهفر و تهزه) له ناوچهکه بهدیناکریت یان زور کهمه.

سهبارت به داتاکانی خشتهی (٢) بومان دهردهکهویت که ناوچهی توژیینهوه دهکهویتته ناوچهی بارانی نامسوگهر، بری بارانی سالانه دهگاته (٢٥١ملم) به شنیوهیهکی گشتی باران بارینی سالانه ناوچهی توژیینهوه له وهرزی زستان دهگاته (١٩٣،٩٣ملم)، که بهرزترین بری باران بارینی وهرزانهیه، لههواي ئههیش وهرزی بههار دیت که بری باران بارین دهگاته (٧٦،١١ملم)، دواي ئههیش وهرزی پایز و هاوین دیت که دهگاته (٥٤،٥١ملم) (٠،٠٣ملم) ئهههش وادهکات که رووهکی سروشتی ناوچهی توژیینهوه خوی له رووهکی شاخاوی

وقائع المؤتمر الدولي الرابع (التعليم العالي وقضايا المجتمع المعاصر) ٢٠٢٦/٥/٧-٦

و روهكى وشك و نيمچه وشكهكان كه پیدهآين (ستییس) بیینتهوه، ئەم كورته گيايه پیوستی به بریكى باش باران هیه.

خشتهی (2) تیکرای مانگانه و وهرزانه و سالانهی بری باران بارین له نیوان سالانی (2025-2000) له نیدارهی گهرمیان

کوی سالانه	پایز		هاوین				بههار			زستان		مانگهكان	
	٢ت	١ت	نهیلول	ناب	تهموز	حوزهبران	مایس	نیسان	نازار	شوبات	٢ك		١ك
250.58	40.65	13.78	0.08	0	0	0.03	7.82	24.86	43.43	45.07	32.48	42.38	بری باران ملم
	54.51			0.03			76.11			119.93			تیکرای وهرزانه

سهراوه: کاری تویره به پشت بهستن به :حکومتهی ههریمی کوردستانی عیراق ، و ههزارتهی کشتوکال ، بهریوهبرایتهی گشتهی کشتوکالی گهرمیان ، هویهی کهشناسی ، بهریوهبرایتهی کهشناسی و بومههرزه ، 2025، داتای بلآونهکراوه

٢-٣- شینی ریژهی

شینی ریژهی بریتیه له ریژهی ههلمی ناو له یکهیهکی دیاریکراوی ههوادا، که ههوا دهتوانیت له پلهیهکی گهرمی دیاریکراوا ههلبگریت، شینی ریژهی کاریگهری دهی به رهگهری ناوههوایهکانی دیکه به تایهتی پلهی گهرمی چونکه له پهیههندییهکی پیچهوانههوان، بهجۆریک لهگهل بهرزبونهوهی پلهی گهرمی شینی ریژهی کهم دهکات وه بری به ههلم بون زیاد دهکات، ههروهها شینی ریژهی کاریگهری راستهوخوی لهسهه بروجۆری دابارین به پنی ههلهکوهتهی جوگرافیهکان. (محمد، ٢٠٢٢: ٣٤).

تیکرای شینی ریژهی سالانه له ناوچهی تویرههوه گهیشتهه (34.58%)، بهرزترین ریژهی شینی لهمانگه ساردهکانی وهرزی زستاندا تومارکراوه، له کانوونی یهکهه، که برهکهه دهگاته (٥٨،٤٦%)، بهرزبونهوهی ریژهی شینی هاوکاته لهگهل نزمبونهوهی پلهکانی گهرما، نزمترین ریژهی شینی دهکوهیته مانگی تهموز، که دهگاته (١٤،٤٩%)، سهبارت به وهرزی بههار که بهرزترین ناستی شینی ریژهیه، که دهکاته (٥٥،٥٤%). ئەممهش کاردهکاته سهه روویشی رووهکی، روویشی رووکی لهه وهرزه بهشیههیرکی خیرا دهست به گهشه دهکات

وقائع المؤتمر الدولي الرابع (التعليم العالي وقضايا المجتمع المعاصر) ٢٠٢٦/٥/٧-٦

خشتهی (3) تیکرایی مانگانه و وهرزانه و سالانهی شیئی ریژیهی (%) بۆ سالی (2025-2000) له ناوچهی توژیینهوه

وهرزهكان	مانگهكان	تیکرایی مانگانهی ریژهی شیئی (%)
زستان	كانوونی یهكهم	٥٨,٤٦
	كانوونی دووم	56.02
	شوبات	52.14
بههار	تیکرایی وهرزانه	٥٥,٥٤
	ئازار	47.91
	نیسان	36.43
	مایس	23.54
هاوین	تیکرایی وهرزانه	35.96
	حوزهیران	16.44
	تهموز	١٤,٤٩
	ئاب	١٤,٩٢
پایز	تیکرایی وهرزانه	15.28
	ئەیلول	29.30
	تشرینی یهكهم	٢٩,٣٠
	تشرینی دووم	47.74
	تیکرایی وهرزانه	٣١,٥٥
	تیکرایی سالانه	34.58

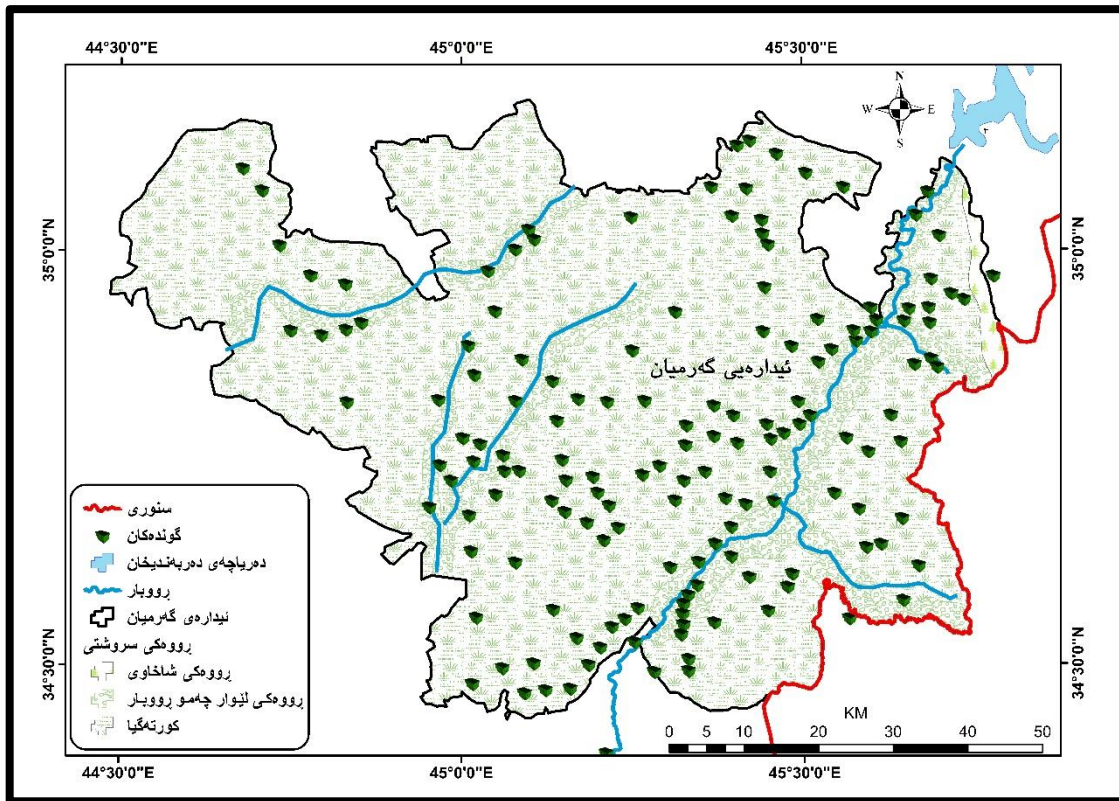
سەرچاوه: کاری توژیهر به پشت بهستن به :حكومتهی ههریمه کوردستانی عێراق ، وهازرتی کشتوکالی ، بهرئوبههرايهتی گشتی کشتوکالی گهرمیان ، هۆبهی کهشناسی ، بهرئوبههرايهتی کهشناسی و بومهلهرزه 2025، داتای بلاقوهکراوه

٣. رووبۆشی رووهکی

له سهردهمی ئیستا و له جیهاندا گرنگیدان به رووبۆشی رووهکی و ژیانی کنبوی له پهرسهندنایه زۆر له دهولەتانی جیهان ههولێ پاراستنی ئەم دهرامهته سروشتیه و وه دروستکردنی پارێزراوی سروشتی دهن، مهههست له رووهکی سروشتی ههموو جۆرهکانی دارستان و دهوهن و گژوگیایه. (مارف، ٢٠٢٥: ٤٧) رووبۆشی رووهکی له ناوچهی توژیینهوه بیکهاتوو له سێ رووهک نهخشهی (٣) دهردهکهویت که رووهکی شاخاوی رووبهرمهکی دهگاته (٥٢) کم به ریژهی (٠.٨٧٪) رووبهری ناوچهی توژیینهوه، که دهکهوینته باکوری خۆرههلاتی ناوچهی توژیینهوه، و رووهکی لیوار چهمو رووبار ئەم رووهکه رووبهرمهکی دهگاته (٩٠١) کم به ریژهی (١٥٪) له رووبهری ئیدارهی گهرمیان پیکدینت، ئەم رووهکه زیاتر دهکهوینته لیوار چهمو رووبارهکان ئەم رووهکه زۆربهی کاتهکانی سالی لهبهر نزیکه له رووبار و چهمکان دهردهکهوینت، و کورتهگیا (نهستپیس) ئەم رووهکه زۆرتیرین رووبهری گرتوووه له ناوچهی توژیینهوه که رووبهرمهکی دهگاته (٥٠٤٧) کم به ریژهی (٨٣.١٣٪) ی ناوچهی توژیینهوهی گرتوووه، ئەم رووهکه له زۆربهی ناوچهکانی توژیینهوه به دهردهکهوینت، که پیکهاتوووه له رووهکی کورتهگیا و زیاتر له وهرزی زستان و بههاران دهردهکهوینت. نهخشهی

(٣)

نهخشه‌ی (٣) رووپوشی رووهکی له ناوچه‌ی توژیینهوه



سەرچاوه: کاری توژیهر به کارهینانی وینه‌ی ئاسمانی (Landsat 8) له هەر چوار وهرزی سأل

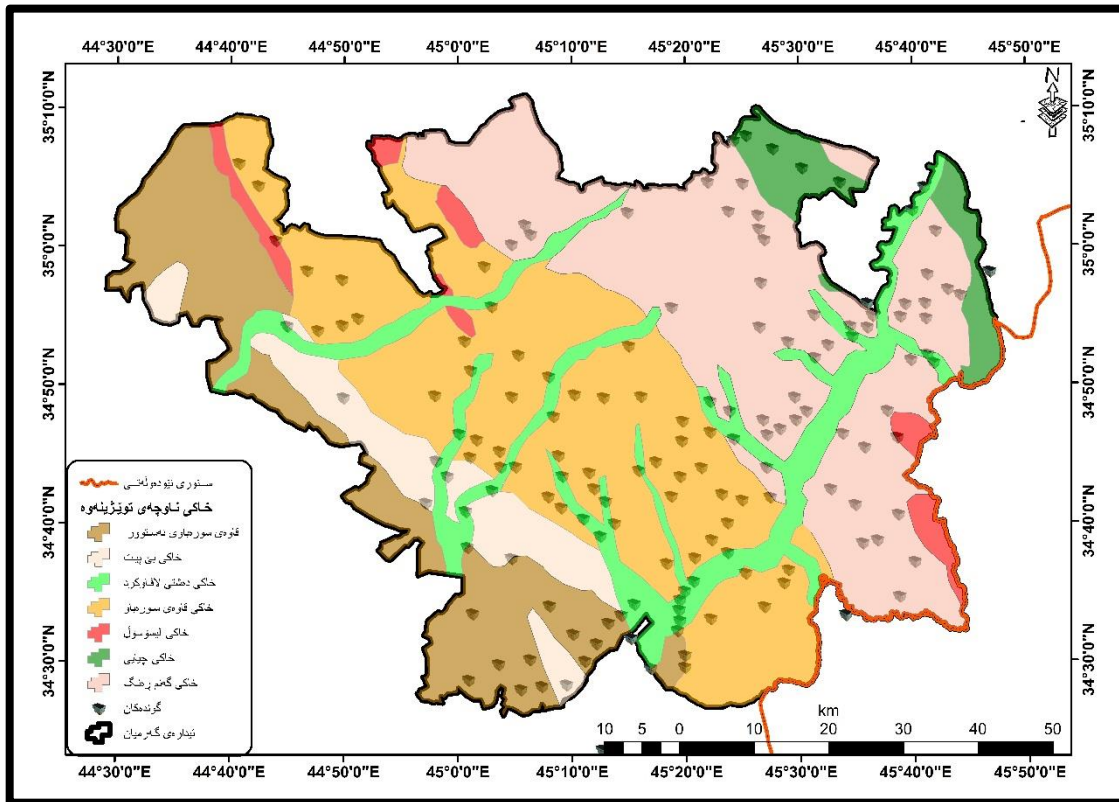
٤. تاییه‌تمه‌ندی خاک

به شیوه‌یه‌کی گشتی ده‌توانین بلنن خاک به‌هۆی کرداری کهشکاری و رامالینه‌وه دروست ده‌بیت، کاتیک تاویرمان توشی هۆکاری داخوران ده‌بن و کارلێکه‌مکات و ده‌بیته هۆی دروستبوونی چینیک له به‌ردی ووردبوو (هه‌له‌وه‌ریو) پیده‌وتریت له‌ناو نه‌و گهرده هه‌له‌وه‌شاوانه‌دا هه‌وا و ناو جیگای خویان کردۆتیه‌وه روه‌مکش ره‌گی خۆی تیدا دادمه‌کوئیت بو گهران به شوین خۆراکدا (محمد نه‌مین، ٢٠١٧: ١٠٣١) به هۆی فراوانی رووبه‌ری ناوچه‌ی توژیینه‌وه بو‌مان ده‌رده‌که‌ویت که ناوچه‌ی توژیینه‌وه خاوه‌نی خاکیکی جو‌راوجۆر جیاوازی هه‌یه، حموت جو‌ره خاکمان له ناوچه‌ی توژیینه‌وه هه‌یه، که پیکهاتوون له خاکی قاوه‌یی سورهبای ئه‌ستور که رووبه‌رکه‌ی ده‌گاته (٨٩٧) کم ٢ به‌ریژه‌ی (١٥٪)، ده‌که‌وینه‌ باشوور و باشووری روژناوا، و خاکی بن پیت رووبه‌رکه‌ی ده‌گاته (٤٠٩) کم ٢ به‌ریژه‌ی (٦.٨١٪)، ده‌که‌وینه‌ سه‌رووی خاکی قاوه‌یی سورهبای ئه‌ستور، و خاکی چیا‌یی رووبه‌رکه‌ی ده‌گاته (٢٣١) کم ٢ به‌ریژه‌ی (٣.٨٤٪) له رووبه‌ری ناوچه‌ی توژیینه‌وه، نه‌م خاکه ده‌که‌وینه‌ باکووری خۆره‌لاتی ده‌قه‌رکه‌، و خاکی ده‌شتی لافاوکرد رووبه‌ری نه‌م خاکه ده‌گاته (٦٨٨.٧٠) کم ٢ به‌ریژه‌ی (١١.٤٦٪) ی رووبه‌ری ناوچه‌ی توژیینه‌وه پیکدینیت، نه‌م خاکه ده‌که‌وینه‌ ده‌ره‌ری رووباری سیروان و نه‌له‌وند و لقه رووباره‌کانی تر، خاکی قاوه‌یی سورهبای رووبه‌ری نه‌م خاکه ده‌گاته (١٨٦١) کم ٢ به‌ریژه‌ی (٣١٪) رووبه‌ری ناوچه‌ی توژیینه‌وه پیکدینیت، نه‌م خاکه‌ش له باشووره‌وه به ناوه‌راستی ناوچه‌ی توژیینه‌وه درێژ ده‌بیته‌وه، و خاکی گه‌م رنگ نه‌م خاکه رووبه‌رکه‌ی ده‌گاته (١٧٦٢) کم ٢ به‌ریژه‌ی (٢٩.٣٣٪) به‌شداری ده‌مکات له خاکی

وقائع المؤتمر الدولي الرابع (التعليم العالي وقضايا المجتمع المعاصر) ٢٠٢٦/٥/٧-٦

ناوچهكه، ئهم خاكه دهكهوتته له باشووری خۆرهللات بهرمو باكوور دريژ دهبيتهوه، و خاكی لیسوسول به كهترین رووبهر له ناوچهی تويزينهوه بلابوتهوه. به شينويهکی گشتی خاكهكان جياوازن نهمهش وایکردوه كه روویشی رووکی جياواز ببینریت له ناوچهی تويزينهوه. نهخشهی (٤)

نهخشهی (٤) خاكی ناوچهی تويزينهوه



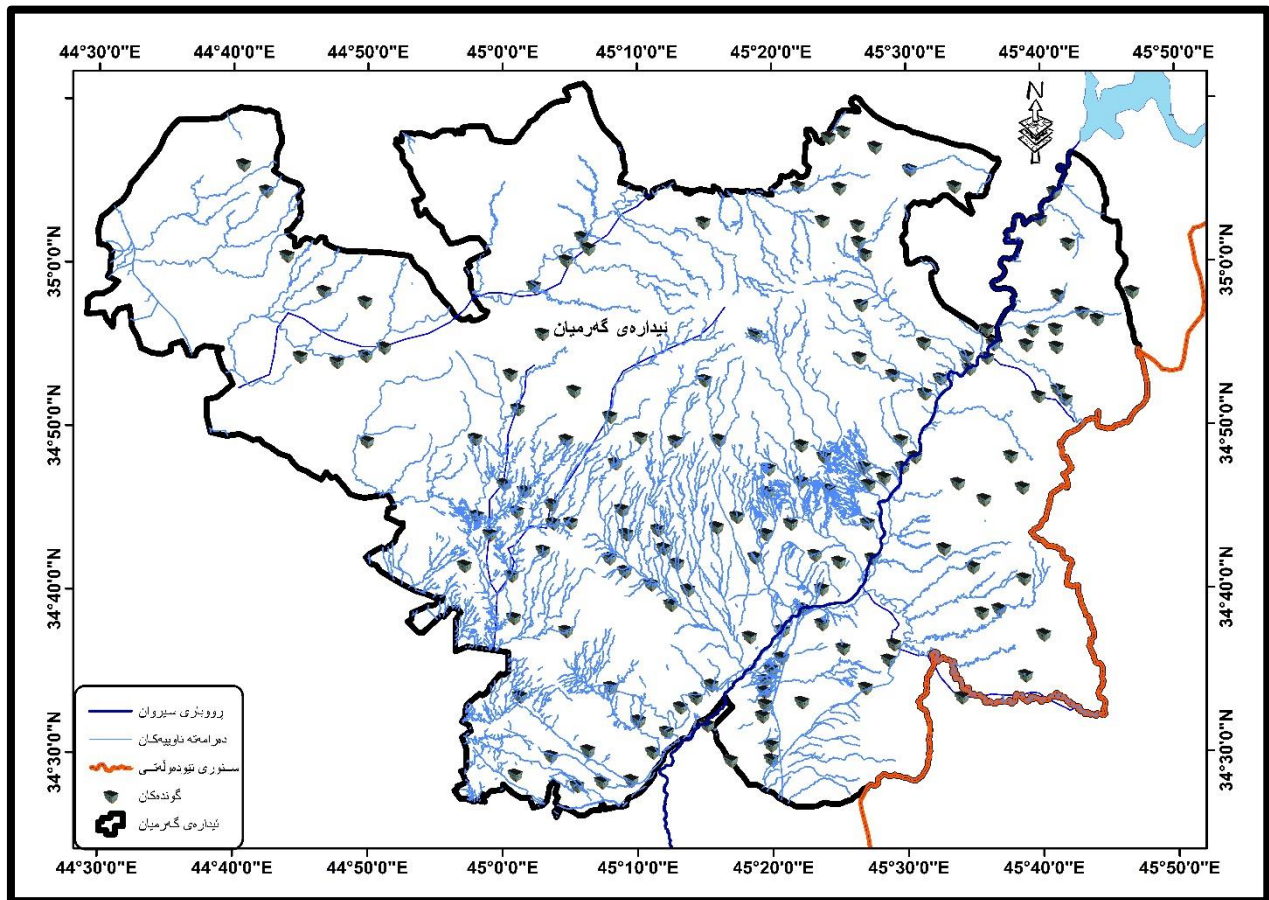
سەرچاوه: کاری تويزهر پشت بهستن به

1- Buring. Soil and soil condition in Iraq. Soil Map of Iraq, Baghdad, 1960.

٥. تايبهتمندی دهراهمتی ناو

ئاو يهكێكه له گرنگترین ئهم درامته سروشتییانهی بهردوام له سروشتدا نۆی بوونهوهدايه، و يهكێكه له گرنگی كهستهكانی ژيان، ئهم رهگهزه گرنگهی ژيان به يهكسانی دابهش نهبووه به سهر و لاتانی جيهان بهلكوو هندیك و لات دهولهمنده به سامانی ئهم هندیك و لاتیش لاوازن له بوونی ئهم درامته پرپایهخه. (محمد، ٢٠٢٢: ٤٥). دهراهمته ئاویهكان له نیدارهی گهر میان خۆی دهبیینهوه له ناوی سهرزهوی و ژیر زهوی، ناوی سهرزهوی خۆی پیکهاتوو له رووبارهكان (سیراوان و نهلوند) و چهمهكان (هواسان و قورمتوو) بهنداو و گوهمهكان (بهنداوی باوه شاسوار و نهلوند) ههروهها ناوی ژیر زهوی پیکهاتوو له كانیاوهكان كه ژمارهیان (٥٧) كانیاون، کاریزهكان ژمارهیان دهگاته (١٩) کریز، ههروهها ژمارهی بیرمهكان دهگاته (٢٩٠) بیره ئاو (کریم، ٢٠١٦: ١٦). نهخشهی (٥)

نەخشەى (٥) دەرامەتى ناو لە ناوچەى توێژینەوه



سەرچاوه: كاری توێژەر بەپشت بەستن بە (openstreetmap)

٥. بەرزونزمى ناوچەى توێژینەوه

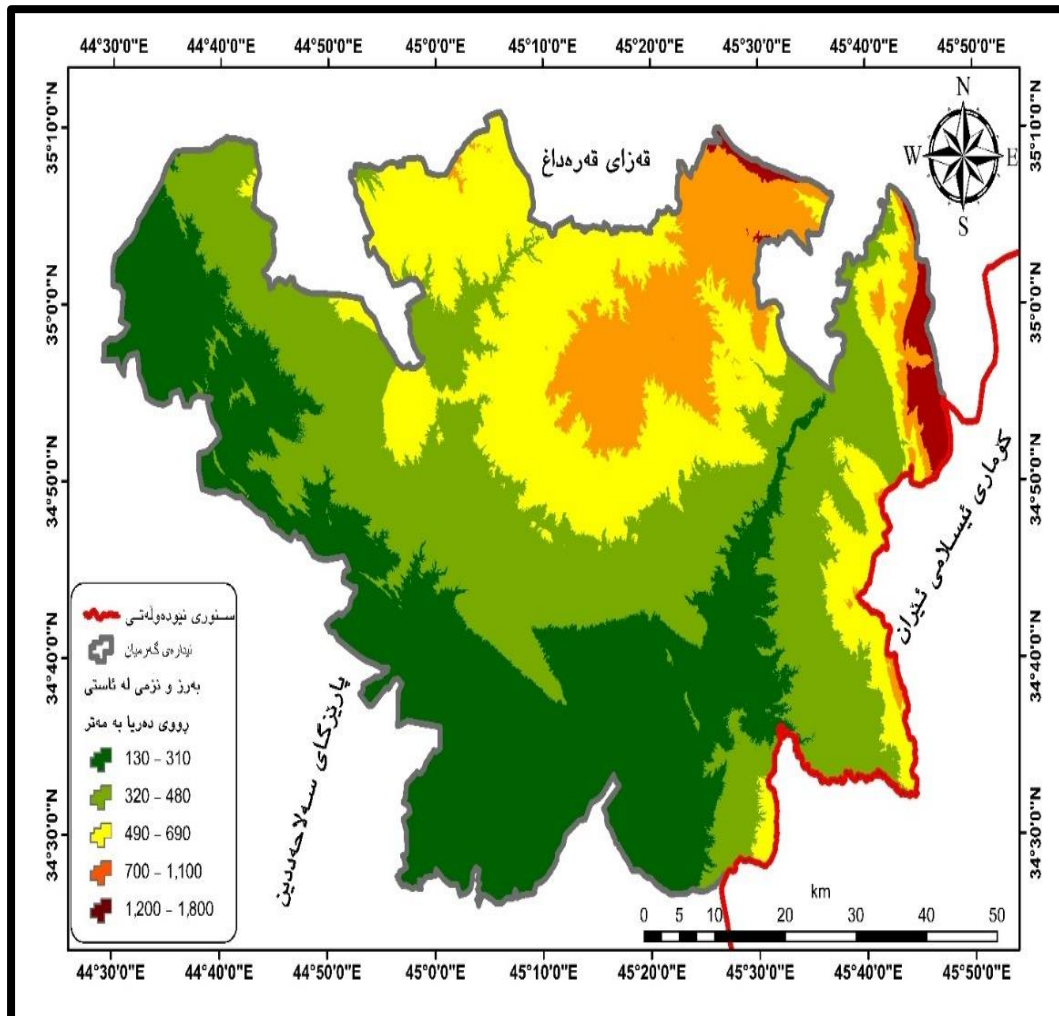
بەرزونزمى رووى زهوى كاردەكاته سەر بڕ و جۆرى رووهكى سرووشتى، جۆراو جۆرى رووهكەكان بەپێى جیاوازی بەرزى و نزمى رووى زهویه، ئەمەش بەهۆى گۆرانى تاییهتەندیه ناووهواىبەكان و خاك بەپێى بەرزى و نزمیه جیاوازمەكان (محمد، ٢٠٢٢: ٢٢) ئیدارەى گەرمیان لە رووى سرووشتى بەرزونزمییهوه جۆراو جۆرو هەمەچەشنه، بەو واتایه كه هەرسى دیارەكەى وهك (چیا، دەشت، بان و گرد) هەروها دۆل و كەندرهكانیشى تیدا بەدیدهكەرىت، بەشى باكورى ناوچەى توێژینەوه توێژگرافیاىهكى ئالۆزترى هەیه بەبەرورد بە ناوچەكانى باشوور بەشى باكورى خۆرهلەلاتى ناوچەیهكى شاخاویه و وا باكورى خۆرئاواش نیمیچه شاخاوى (بان و گردەكان)ه بە گشتى رووى زهوییهكەى لێژى زۆره و هەوراز و نشیوى زۆر تێدەكەوت، ئەمەش بەهۆى پێكەتەى جیۆلۆجى و كاریگەرییهكانى كەشكاری و رامالینەوه. (كریم، ٢٠١٦: ٦٧).

نەخشەى (٦)، بەپێى نەخشەى (٥) بۆمان دەردەكەوت كە ناوچەى توێژینەوه، بەم شێوهیه دابەشبووه بەرزى (١٣٠-٣١٠) مەتر رووبەرەكەى دەگاتە (١٩٤٠) كم^٢، بە رێژەى (٣٢٪) ناوچەى توێژینەوه پێكدههێنێت، كه دەكەوتە باشوور و باشوورى رۆژئاوا دەگریتەوه و بەرزى (٣٢٠-٤٨٠) مەتر رووبەرەكەى دەگاتە (٢٠٥٠) كم^٢، بە رێژەى (٣٤٪) كه بەرزترین ناوچەى توێژینەوهى داپۆشیوه، و بەرزى (٤٩٠-٦٩٠) مەتر رووبەرەكەى دەگاتە (١٩٤٠) كم^٢، بە رێژەى (٢٣٪) ئیدارەى گەرمیان، و (٧٠٠-١١٠٠) مەتر رووبەرەكەى

وقائع المؤتمر الدولي الرابع (التعليم العالي وقضايا المجتمع المعاصر) ٦-٧/٥/٢٠٢٦

دهگاته (٥٩٦) كم به ريزه‌ی (١٠٪) ناوچه‌ی تويزينهوه، ههروهه (١٢٠٠-١٨٠٠) مهتر رووبه‌مه‌ی دهگاته (٩٢) كم به ريزه‌ی (٢٪) ناوچه‌ی تويزينهوه پيكده‌هينيت، كه ناوچه‌ی چيایي دهگريتهوه. رووه‌ی چيایي لني دهرويت.

نهخشه‌ی (٦) بهرزونزمی نيداره‌ی گهرميان.



سه‌رچاوه: کاری تويزمه به پشت بهستن به داتای نمونه‌ی به‌ری و نزمی ژماره‌ی (DEM-12m) و مرگراو له‌سایتی (www.usgs.gov) و به‌کارهينانی پروگرامی (ArcGIS - 10.8).

ته‌وره‌ی دووهم: شیکردنه‌وه‌ی جياوازی کاتی و شوینی بو رووپوشی رووه‌ی له نيداره‌ی گهرميان به‌به‌کارهينانی پيوه‌ی NDVI.

له‌م ته‌وره‌یه‌دا به سود و مرگرتن له وینه‌ی ناسمانی و به‌کارهينانی به‌رنامه‌ی ههست کردن له‌دور (Remote Sensing) هه‌ولمان داوه شیکردنه‌وه‌ی جياوازی کاتی و شوینی بو رووپوشی رووه‌ی بکه‌ین له ناوچه‌ی تويزينهوه بو نهم مه‌به‌سته‌ش دوو وینه‌ی ناسمانیمان له دوو کاتی جياواز له ساله‌کانی (٢٠٠٠) و (٢٠٢٥) له مانگی (٥) و مرگرتوه، دواتر له ریگه‌ی پيوه‌ی (Normalized Difference Vegetation Index) (NDVI)، كه به‌کێكه له پيوه‌ه شه‌به‌نگه هه‌ره ناسراو و به‌کارهاتووه‌كان بو پيوانه‌کردن و چاودیریکردنی گورانه‌کاره‌کانی رووه‌ی له ماوه‌ی کاته‌کاندا، (Huang et al, 2021, p1) نهم پيوه‌ه له‌سه‌ر داتای بنه‌مای هه‌لگه‌رانه‌وه‌ی (Reflectance) رووناکی له رووه‌که‌کاندا له‌دوو شه‌به‌نگی کارۆموگناتیسی، كه بریتیه له

وقائع المؤتمر الدولي الرابع (التعليم العالي وقضايا المجتمع المعاصر) ٦-٧/٥/٢٠٢٦

بهشی سوور (Red) و بهشی نزیك له ژیرسوور (Near_ Infrared- NIR) همژماردهکریت، لیرهدا نهخشه‌ی (NDVI) بهروونی شوینی (٣٠) مانگی دهستکردی لاندسات دروستکراون، هر و هکو لهم هاوکیشیه‌ی خوارمه روون کراوتهمه. (فقی و علی، ٢٠٢٥، لا ٢٧٤)

$$NDVI = \frac{(NIR - Red)}{(NIR + Red)}$$

$NIR =$ بریتیه له به‌های هه‌لگه‌رانه‌وی روونکی له شه‌پولی نزیك له ژیرسوو

$Red =$ بریتیه له به‌های هه‌لگه‌رانه‌وی روونکی له شه‌پولی سوور.

هر و هکو هممو پنه‌ر مکانی تری بواری هه‌سته‌وری له دوورمه، به‌هاکانی NDVI له نیوان سنوریکی دیاریکراودا پولین دهکرین، که له‌م حالته‌دا له‌نیوان ١- بو ١+ دایه.

به‌های نه‌رینی: (Negative Values) به‌ها نه‌رینه‌کان (نزیك له -١) زورجار نامازن بو ئاو (دهریا، ده‌ریچه، رووبار) یان هه‌ور مکان.

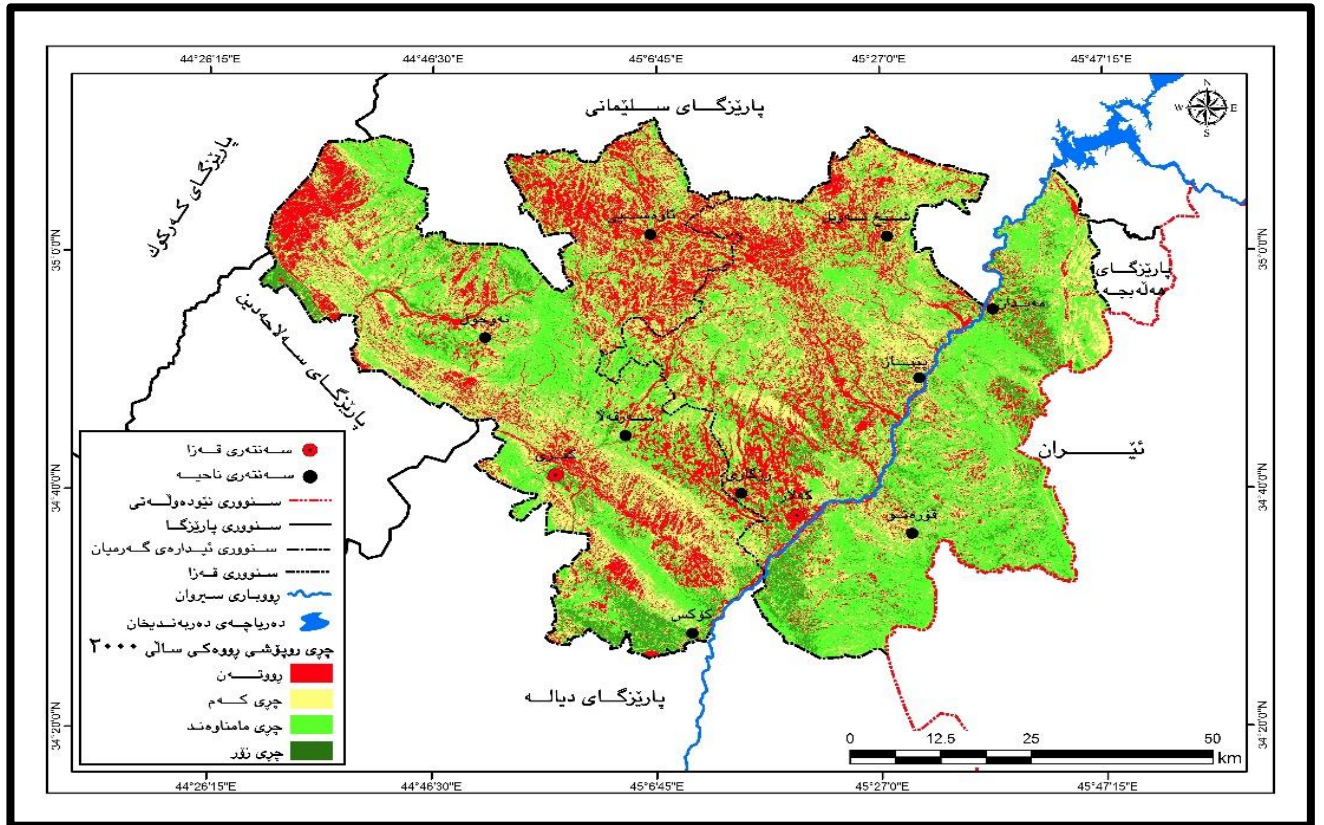
به‌های نزیك له سفر: به‌های نزیك له سفر (بو نمونه له نیوان ٠،١- بو ٠،١+) به‌گشتی نوینه‌رایه‌تی ناوچه رووته‌کان دهکات و هک به‌رد، لم یان به‌فر

به‌های نه‌رینی مامناوند: (٠،٥ - ٠،٢) ئه‌م به‌هایانه نامازن بو بوونی رووهکی کهم چر و هک له‌ورگا و ده‌هنزه‌ر مکان.

به‌های نه‌رینی به‌رز: زیاتر له (٠،٦) به‌های به‌رز نامازمه بو بوونی رووهکی چر و ته‌ندروس‌ت و هک دارستانه چر مکان و به‌ر هه‌مه کشتوکالییه گه‌شه‌سهندوو مکان.

به‌روانین له خشته‌ی (٤) نه‌خشه‌ی (٧) بو‌مان ده‌ر ده‌کویت، که له‌سالی (٢٠٠٠) دا قه‌زای کفری زورترین رووبه‌ری روپوشی رووهکی (رووته‌ن و چری کهم، مامناوند و به‌رز) له‌خو ده‌گریت به‌جوریک رووبه‌ری رووته‌ن لهو قه‌زایه ده‌گاته (٢م٧٩٨،١٩) و به‌ریزه‌ی (٥٤،٤٨٪) و رووبه‌ری (روپوشی رووهکی چری کهم، مامناوند و به‌رز) ده‌گاته (٩٢٤،٩٥، ٩٢٢،٢٦، ١٧٤،٢١م٢) که به‌ریزه‌کانی (٤٩،٢٦، ٤١ و ٤٢،٠٨٪) کو‌ی رووبه‌ری ناوچه‌ی تو‌یژینه‌وه پیک ده‌هینن. که‌مترین رووبه‌ری رووته‌ن له سالی (٢٠٠٠) دا له ناوچه‌ی تو‌یژینه‌وه ده‌کویته قه‌زای خانقین که رووبه‌ر مه‌کی ده‌گاته (٤٤،٢٥م٢) که به‌ریزه‌ی (٩،٨٦٪) رووبه‌ری ناوچه‌ی تو‌یژینه‌وه پیک ده‌هینیت، به‌هان شیوه که‌مترین رووبه‌ری رووهکی چری به‌رز له‌سالی (٢٠٠٠) دا ده‌کویته قه‌زای که‌لار که ریژه‌مه‌کی ده‌گاته (١٦،٨٤٪) و رووبه‌ر مه‌کی ده‌گاته (٦٩،٦٥م٢).

نەخشە (٧) رووپۆشی رووهکی له ئیداره‌ی گهرمیان له ساڵی ٢٠٠٠

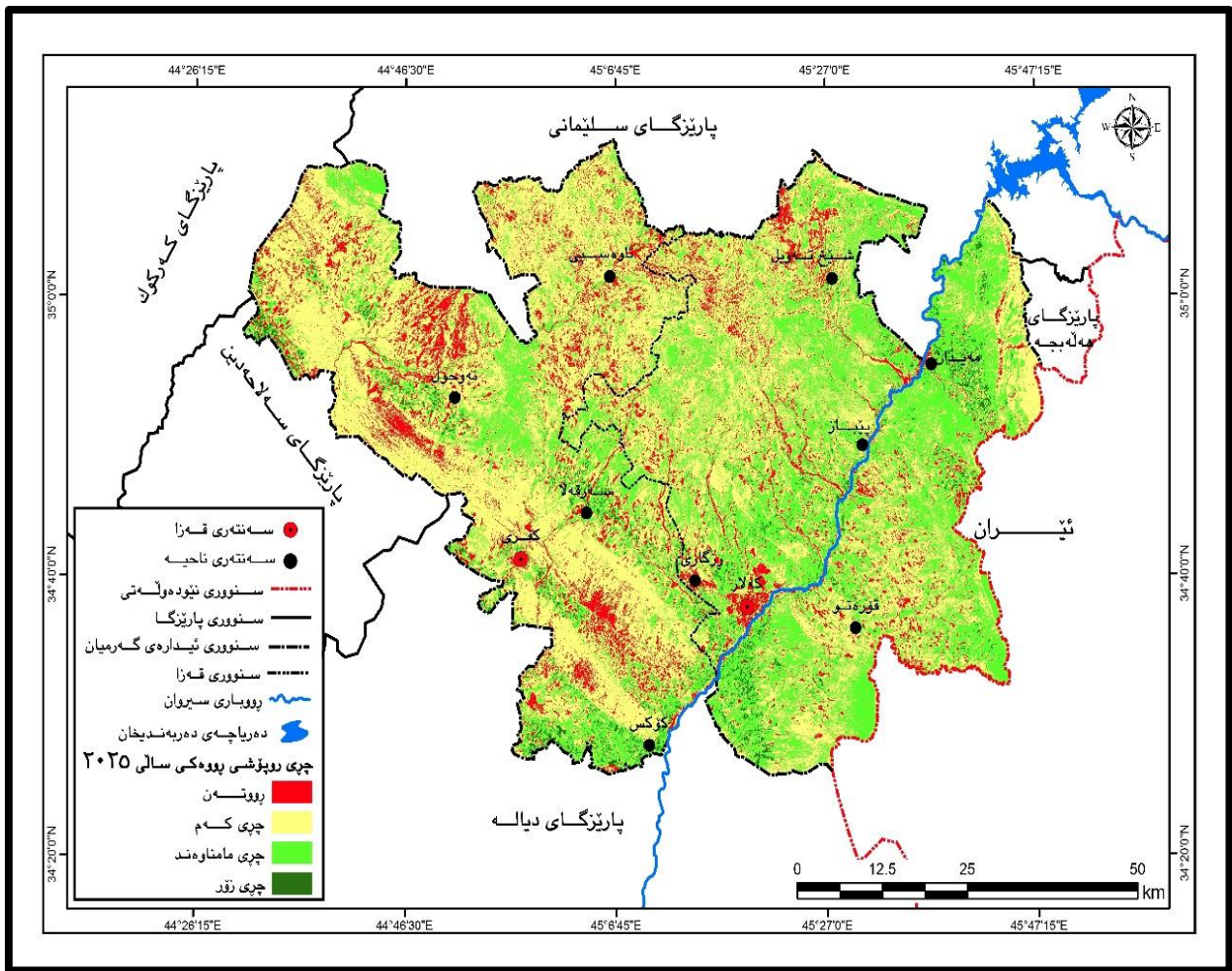


سه‌رچاوه: کاری توێژه‌ران به پشتبەتێن به:

١- به به‌کارهێنانی به‌رنامه‌ی Arc gis 10.8

٢- وێنه‌ی ئاسمانی Landsat 5

نەخشە (٨) رووپۆشی رووهکی له ئیداره‌ی گهرمیان له ساڵی ٢٠٢٥



سەرچاوه: کاری توێژهران به پستبەستن به:

١- به‌کارهێنانی به‌رنامه‌ی Arc gis 10.8

٢- توێنهی ناسمانی Landsat 8

ته‌وه‌ری سێیه‌م: گۆرانکاری له رووپۆشی رووهکی له ئیداره‌ی گهرمیان له نیوان ساڵانی ٢٠٢٥ - ٢٠٠٠

رووپۆشی رووهکی له ناوچه‌ی لیکۆلینه‌وه له نیوان ساڵانی (٢٠٢٥-٢٠٠٠) دا گۆرانکاری باشی به خۆیه‌وه بینیوه، به‌جۆریک له ساڵی (٢٠٠٠) دا رووبه‌ری رووتەن له ئیداره‌ی گهرمیان (٢٤٪) رووبه‌ری کۆی ناوچه‌که‌ی پێکه‌یناوه، که رووبه‌رکه‌ی گه‌یشتۆته (٢٤٦٥,٠٠ کم^٢). به‌لام ئهم رووبه‌ره له‌ساڵی (٢٠٢٥) دا که‌مبۆته‌وه بۆ (٢٠١٦,٦ کم^٢) به‌ پێچه‌وانه‌وه رووبه‌ری رووپۆشی رووهکی چری (مامناوند و به‌رز) رووی له که‌مبوونه‌وه کردوه به‌جۆریک له‌ساڵی (٢٠٠٠) دا رووبه‌ری رووپۆشی رووهکی چری (مامناوند و به‌رز) (گه‌یشتۆته (٢٤١٣,٩ کم^٢ - ٢٢٦١,٤ کم^٢) به‌لام له‌ساڵی (٢٠٢٥) دا ئهم رووبه‌ره که‌مبۆته‌وه بۆ (٢٠٠٩,٣ کم^٢ - ٢١٢٧,٦ کم^٢)، که ریزمه‌کیان له (٣٧,٦٪) و (٦,٩٪) کۆی رووبه‌ری ناوچه‌ی توێژینه‌وه که‌مبۆته‌وه بۆ (٣٣,٤٪) (٢,١٪)، هه‌رچی رووبه‌ری رووپۆشی چری که‌مه له ناوچه‌ی توێژینه‌وه

وقائع المؤتمر الدولي الرابع (التعليم العالي وقضايا المجتمع المعاصر) ٢٠٢٦/٥/٧-٦

رووبهر مکهی له سالی (٢٠٠٠) دا له (١٨٧٧,٥ کم٢) وه بهرز بۆتهوه بۆ (٣١٧٩,٤ کم٢) پروانه خشتهی (٦) نهخشهکانی (٧ و ٨).

خشتهی (٦) گۆرانکاری رووپۆشی رووهکی له ئیدارهی گهرمیان له نیوان سالانی ٢٠٢٥-٢٠٠٠

رووپۆشی رووهکی له سالی ٢٠٢٥		رووپۆشی رووهکی له سالی ٢٠٠٠	
رووبهر کم٢	رێژه %	رووبهر کم٢	رێژه %
٧٠١,٦	١١,٧	١٤٦٥,٠	٢٤,٣
٣١٧٩,٤	٥٢,٨	١٨٧٧,٥	٣١,٣٢
٢٠٠٩,٣	٣٣,٤	٢٢٦١,٤	٣٧,٦
١٢٧,٦	٢,١	٤١٣,٩	٦,٩
٦٠١٧,٩	١٠٠	٦٠١٧,٩	١٠٠

سهرچاوه: کاری توێژهران پشتبهرست به داتای به دهست هاتوو له وینهی ئاسمانی و بهکارهینانی بهرنامهی Arc gis 10.8

سهبارت به رێژهی رووپۆشی رووهکی له ناوچهی توێژینهوه له نیوان سالانی (٢٠٠٠) که سالی بهرتهیه له گهله سالی (٢٠٢٥) که سالی بهر اورده گۆرانکاری جیاوازی بهخۆیهوه بینیهوه، رێژهی گۆرانکاریه کهش له سههر ئاستی رووبهری رووتهن بێت یاخود رووبهری چری (کهم، مامناوهند و بهرز) بێت بهههر دوو ئاراسته (نهڕینی و نهڕینی) و هرگرتوه، بۆ ئهم بههستهش بۆ دهه خستنی ئاراستهی گۆرانکاری رووبهری رووپۆشی رووهکی پشت به ستراوه به هاوکنیشهی رێژهی گۆرانکاری، (عبدالرحمن، ٢٠٢١، لا ١١٧)

رێژهی گۆرانکاری = س-س/س-١٠٠x

س = رووبهری رووپۆشی رووهکی له سالی بهر اور دکراو

س = رووبهری رووپۆشی رووهکی له سالی بهرتهیه

خشته (٧) رێژهی گۆرانی رووپۆشی رووهکی له ئیدارهی گهرمیان له نیوان سالانی (٢٠٢٥-٢٠٠٠)

رێژهی گۆرانکاری %	رووپۆشی رووهکی
-٥٢,١	رووتهن
٦٩,٣	چری کهم
-١١,١٥	چری مامناوهند
-٦٩,١٧	چری زۆر

سهرچاوه: کاری توێژهران به سود و هرگرتن له یاسای رێژهی گۆرانکاری

به سههر نجدان له خشته (٧) بۆمان ده ده کهوتیت که رێژهی گۆران له رووپۆشی رووهکی له ناوچهی توێژینهوه تهنها له رووپۆشی رووهکی چری کهم ئاراسته کهی نهڕینی بووه که رێژه مکهی (٦٩,٣%) بووه، به لام رووبهری رووتهن و چری (مامناوهند و زۆر) ئاراسته کهانیان نهڕینی بووه بهخۆریک زۆرترین رێژهی کهمبوونهوهی له رووپۆشی رووهکی چری بهرز بووه که رێژه مکهی گهیشته ته (٦٩,١٧%) و کهمترین کهمبوونهوهش له رووبهری

وقائع المؤتمر الدولي الرابع (التعليم العالي وقضايا المجتمع المعاصر) ٢٠٢٦/٥/٧-٦

روپوشی رووهکی چری مامناوند بووه که ریژمهکی (١١،١٥٪). هرچی رووبهری رووتهنه ریژهی کمبوونهوهی رووبهرهکی گهیشتوته (٥٢،١٪) .

نه‌نجام

١- له‌سمر ناستی قهزاکاندا له سالی (٢٠٠٠) دا قهزای کفری زورترین رووبهری رووتهنی هه‌بووه (٧٩٨.١٩ کم²)، له‌کاتیکدا قهزای خانهقین له سالی (٢٠٢٥) دا زورترین رووبهری رووهکی چری مامناوندی تیدا تومارکراوه که گهیشتوته (٧٤٢.٧ کم²).

٢- رووهکی چری کم گه‌شه‌یهکی به‌چاری به‌خویه هه‌بویه، له سالی (٢٠٢٥) رووبهرهکی گهیشتوته (٣١٧٩.٤ کم²)، که ده‌کاته (٥٢.٨٪) ی کۆی رووبهری ناوچهی توژیینهوه.

٣- رووپوشی رووهکی چری به‌رز رووبهرهکی به‌روه کمبوونهوه چوه به‌جۆریک له سالی (٢٠٠٠) دا رووبهرهکی (٤١٣.٩ کم²) بووه و له سالی (٢٠٢٥) رووبهرهکی کمبووتهوه بۆ (١٢٧.٦ کم²).

٤- رووهکی چری کم به‌رزترین ریژهی گۆرانی ئه‌رینی هه‌بووه به ٦٩.٣٪، له به‌رامبه‌ر دا رووهکی چری زور به‌رزترین ریژهی گۆرانی ئه‌رینی تومارکردوه به ٦٩.١٧٪.

٥- رووبهری زه‌وییه رووته‌نه‌کان له سالی (٢٠٠٠) (١٤٦٥ کم²) بووه، به‌لام له سالی (٢٠٢٥) بۆ (٧٠١.٦ کم²) کمه‌ی کردوه، ئه‌مه‌ش نیشانهی گۆرانی به‌شیک له‌و زه‌وییه‌یه بۆ رووهکی کم چر.

٦- له‌سمر ناستی قهزاکان له سالی (٢٠٠٠) قهزای کفری زورترین رووبهری رووتهنی هه‌بووه (٧٩٨.١٩ کم²)، له‌کاتیکدا قهزای خانهقین له سالی (٢٠٢٥) زورترین رووبهری رووهکی چری مامناوندی تیدا تومارکراوه که گهیشتوته (٧٤٢.٧ کم²).

٧- گۆرانکاریه‌کان به‌ هه‌ردوو ئاراسته‌ی ئه‌رینی (وهک زیادیی رووهکی کم چر) و ئه‌رینی (وهک کمبوونی رووهکی زور چر) له ئیداره‌ی گه‌رمیان به‌دیده‌کرین.

٨- گۆرانکاریه ئاوه‌هواپیه‌کان کاریگه‌ری گه‌رمیان له‌سهر گۆرانکاری له رووپوشی رووهکی له ناوچه‌ی توژیینهوه هه‌یه، به‌تایبه‌تی به‌رزبوونهوهی پله‌ی گه‌رمی و کمبوونهوهی بری دابارین.

٩- جیاوازییه سروشتیه‌کان وهک پیکهاته‌ی جیۆلۆجی، جۆری خاک، به‌رزونزی و دابه‌شبوونی دابارین بوونه‌ته هۆی جیاوازییه‌کی روون له بلا‌بوونی رووپوشی رووهکی له نیوان قهزا و ناحیه‌کانی ئیداره‌ی گه‌رمیاندا.

پیشنیار

- ١- پنیویسته لایعنه پهیوهندیار مکان له ئیداره ی گهر میان کاربکهن بۆ پاراستنی ئه رووبهرانه ی که رووهکی چری زوریان تیدایه، چونکه بهیپی ئهجامهکان ئهه جوړه رووهکه به ریژه ی ٦٩.١٧٪ کمی کردوه.
- ٢- کارکردن لهسهر پروژ ه ی "پشتینه ی سهوز" له دوروبهری قهزاکان، بهتایبهت له ناوچانه ی که وهک زهوی پروتهن دهستنیشانکراون، بۆ ریگریکردن له فراوانیوونی و شکهسالی.
- ٣- هاندانی جوتیاران بۆ بهکار هینانی سیسته می ئاودیری مؤدیرن بۆ پاراستنی ئه رووبهرانه ی که گوراون بۆ رووهکی کهم چر و گورینیان بۆ زهوی بهر ههمهینهر.
- ٤- پنیویسته دهکریت فهرمانگه ژینگه یی و کشتوکالییهکان یهکهیهکی تاییهت به GIS و گهردوونناسی بکهنهوه بۆ چاودیریکردنی وهرزیی گورانکاربیهکانی روویوشی رووهکی به شیوهیهکی بهردوام.
- ٥- ئهجامدانی سیمینار و چالاک ی بۆ دانیشتووانی ناوچهکه ده باره ی مهترسییهکانی کهمبوونهوه ی رووهکی چر و کاریگه ربیهکانی لهسهر بهرزبوونهوه ی پله ی گهر ما له گهر میان.

لیستی سهر چاوهکان

کتاب

- محهمه دهنه مین، هاوری یاسین، ٢٠١٤، لیکولینهوه یهکه له جوگرافیای ههریمی کوردستان، چاپخانه ی غهزهلنوس. چاپی سئیه م.
- عهبدولکهریم، لهجه سالج، ٢٠١٠، شیکردنهوه یهکی جوگرافی بۆ بهر ههمهینانی گهنم و جو له پاریزگای سلیمانی له نیوان سالانی (١٩٩٧-٢٠٠٥). چاپخانه ی ئاوینه.
- هاشم یاسین حمدامین و سردار محمد عبدالرحمان و هوشیار حمدامین خوشناو، ئهتلهسی ههریمی کوردستانی عیراق، عیراق و جیهان، کومپانیای تینوس بۆ چاپه مهنی و کاری هونهری، چ ١، ههولیر، ٢٠٠٩، لا٤٣.

تویژینهوه و ماسته نامه و تیزی دکتورا

- عبدالله، ئهحمه د عزیز، و علی، ئهحمه د طه، ٢٠٢٤، ههتسهنگاندنی قهباره ی رامالینی کهندری له ئاوزیلی باوهشاسوار، گوڤاری زانکوی گهر میان.
- کریم، محمد مهدی، ٢٠١٦، دابهشیوونی شوینی نشینگه مروییهکانی ئیداره ی گهر میان، ماسته نامه، زانکوی گهر میان، بلاونهکراوه.
- حهمه د. نالی جهواد، ٢٠٠٨، خاسته سروشتیهکانی ههریمی چیاکان له پاریزگای ههولیر گیر وگرفته ژینگه ییهکانی، ماسته نامه، بلاونهکراوه.
- مارف، شهمال عهلی و توفیق، کامهران محمد و، محمد نارام حهسن، ٢٠٢٥ نواندنی کارتوگرافی بۆ توانسته سروشتیهکانی په ربیدانی گهشتوگوزاری ژینگه یی له قهزای پینجوزین، گوڤاری سلیمانی، زانسته مروقیهتیهکان ئیکو کوردستان 1.

وقائع المؤتمر الدولي الرابع (التعليم العالي وقضايا المجتمع المعاصر) ٢٠٢٦/٥/٧-٦

- سليم، رهشيد حاجي محمد و حسن، طارق خضر، ٢٠٢١، كاريگري وشكه سالي لهسهر پوشاكي روومكهى له هرئيمى دهشتايهتى له پاريزگاي هولير له ماوهى سالانى (٢٠٢٠-٢٠٢٠) به بهكار هينانى (GIS-RS)، گوڤارى قهلاى زانست.
- محمد، نارس خليل، ٢٠٢٢، كيشه زينگهيهكانى روومكى سرروشتى له قهزاي شاربازيير، ماسترنامه، زانكويى سلئمانى.
- عبدالرحمن، چيمن عومهر، ٢٠٢١، جياوازي شوئينى بهكار هينانى زهوى كشتوكالى (روومكى) له ناحيهى قوشتهپه، نامهى ماستر، زانكويى سهلاحدين، هولير.

دامهزراوهكان

- كاري تويژهر به پشت بهستن به داتاي نمونهى بهرزي و نزمى ژمارهئى (DEM-12m) وهرگيراو لهسايتى (www.usgs.gov) و بهكار هينانى پروگرامى (ArcGIS - 10.8).
- كاري تويژهر به پشت بهستن به (openstreetmap)
- كاري تويژهر ان به بهكار هينانى بهرنامهى (ArcGIS 10.8)، به پشت بهستن به (وهزارهتى پلاندانان، دهستهى نامارى هرئيم، بهشى GIS، نهخشهسازى.
- كاري تويژهر به پشت بهستن به :حكومتهى هرئيمى كوردستانى عئراق، وهزارهتى كشتوكال، بهرئيهبهرايهتى گشتى كشتوكالى گهرميان، هوبهئى كهشناسى، بهرئيهبهرايهتى كهشناسى و بومطهرزه، ٢٠٢٥، داتاي بلاونهكراوه
- وئيهى ناسمانى Landsat 5&8
- Buring. Soil and soil condition in Iraq. Soil Map of Iraq, Baghdad, 1960.