



وزارة التعليم العالي
والبحث العلمي

Ministry of Higher Education & Scientific Research



للعلوم الانسانية

مجلة

السلام الجامعة

مجلة فصلية محكمة للعلوم الإنسانية
تُصدرها كلية السلام الجامعة



الرقم الدولي للمجلة

(2522 - 3402)

ISSN - 2959555-X (Print)

ISSN - 29595541- (Electronic)

<https://iasj.rdd.edu.iq/journals/journal/view/74>

العدد الثالث والعشرون
المجلد الثاني

حزيران

١٤٤٧هـ - ٢٠٢٦م

رقم الإيداع في دار الكتب والوثائق:

(2127) لسنة 2015 ميلادية



مجلة

السلام للجامعة

مجلة فصلية محكمة للعلوم الإنسانية
تُصدرها كلية السلام الجامعة

العدد / ٢٣
حزيران / ٢٠٢٦

الرقم الدولي للمجلة (2522-3402)

ISSN – 2959-555X (Print)

ISSN – 2959-5541 (Electronic)

<https://iasj.rdd.edu.iq/journals/journal/view/74>



حقوق النشر محفوظة

- الحقوق محفوظة للمجلة.
- الحقوق محفوظة للباحث من تاريخ تسليم البحث إلا في حالة تنازله خطياً.

بِسْمِ اللّٰهِ الرَّحْمٰنِ الرَّحِیْمِ
﴿وَقُلِ اَعْمَلُوا فِی سَبِیْلِ اللّٰهِ عَمَلِكُمْ وَرَسُولِهِ
وَالْمُؤْمِنُوْنَ وَسَتُرَدُّوْنَ اِلَىٰ عَالَمِ الْغَیْبِ وَالشَّهَادَةِ
فَیُنَبِّئُكُمْ بِمَا كُنْتُمْ تَعْمَلُوْنَ﴾

سورة التوبة، الآية (١٠٥)

١. اسم المجلة: مجلة السلام الجامعة.
٢. اختصاص المجلة: العلوم الإنسانية والتطبيقية.
٣. جهة الاصدار: كلية السلام الجامعة.
٤. الموقع الالكتروني: www.alsalam.edu.iq
٥. البريد الالكتروني: journal@alsalam.edu.iq
٦. رابط المجلة على موقع المجلات الأكاديمية العراقية:
<https://iasj.rdd.edu.iq/journals/journal/view/74>

المراجعة اللغوية

أ.م.د. سعيد عبد الرضا خميس / اللغة العربية

الأستاذ طارق العاني / اللغة الإنكليزية

الإشراف الطباعي والالكتروني

أ.م.د. يوسف نوري حمه باقي

لغة النشر

اللغة العربية، اللغة الإنكليزية

التحكيم العلمي

البحوث التي تقبل للنشر في المجلة تعرض على أساتذة خبراء متخصصين تختارهم

هيئة تحرير المجلة

مجالات التوزيع

جمهورية العراق، والدول العربية والدول الأجنبية على سبيل التبادل الثقافي والعلمي

مصادر التمويل: ذاتية

رقم الإيداع في المكتبة الوطنية: (2127) لسنة 2015 ميلادية

الرقم الدولي للمجلة: (3402 - 2522)

ISSN- 2959-555X (Print) / ISSN- 2959-5541 (Electronic)

رئيس التحرير

أ.د. عبد السلام بديوي يوسف الحديثي / عميد الكلية

نائب رئيس التحرير

أ.د. صبيح كرم زامل موسى الكناني / معاون العميد للشؤون العلمية

مدير التحرير

أ.م.د. أحمد عباس محمد / التخصص: فلسفة أصول الدين
قسم علوم القرآن والتربية الإسلامية كلية السلام الجامعة

هاتف مدير التحرير

٠٧٧١٠٠٤٥٥٦٦

٠٧٧٠٢٦٢١١٩٦

هيئة تحرير مجلة كلية السلام الجامعة

١. الأستاذ الدكتور عبد السلام بديوي يوسف الحديثي / Professor Dr. Abdul Salam Badiwi Yousef Al-Hadithi /
لغة عربية — عميد كلية السلام الجامعة / رئيس التحرير
٢. الأستاذ الدكتور صبيح كرم زامل موسى الكناني / Professor Dr. Sabih Karam Zamil Musa Al-Kanani /
إدارة تربية — معاون العميد للشؤون العلمية — كلية السلام الجامعة / نائب رئيس التحرير
٣. الأستاذ المساعد الدكتور أحمد عباس محمد / Assistant Professor Dr. Ahmed Abbas Mohamed /
فلسفة أصول الدين — كلية السلام الجامعة / مدير التحرير
٤. الأستاذ الدكتور محسن عبد علي الفريجي / Professor Dr. Mohsen Abdel Ali Al-Farjizi /
علوم جغرافية — وزارة التعليم العالي والبحث العلمي / العراق
٥. الأستاذ الدكتور كامل علي الويبة / Professor. Dr. Kamel Ali Al-Weba /
علوم تاريخ — جامعة بنغازي / ليبيا
٦. الأستاذ الدكتور عبد الله بلحاج / Professor Dr. Abdullah Belhaj /
لغة عربية — جامعة سوسة / تونس
٧. الأستاذ الدكتور حنان صبيح عبد الله / Professor Dr. Hanan Sobhi Abdullah /
تخطيط استراتيجي — مركز البحوث / بريطانيا
٨. الأستاذ المساعد الدكتور يوسف نوري حمه باقي / Assistant Professor. Dr. Yousef Noori Hama Baqi /
فلسفة في الشريعة الإسلامية — فقه مقارن، قسم الشريعة — كلية العلوم الإسلامية / جامعة بغداد
٩. الأستاذ الدكتور عبد الله هزاع علي الشافعي / Professor. Dr. Abdullah Hazza Ali Al-Shafi'i /
علم النفس الرياضي / كلية السلام الجامعة
١٠. الأستاذ الدكتور ماجد مطر عبد الكريم / Professor Dr. Majid Matar Abdel Karim /
كلية السلام الجامعة
١١. الأستاذ الدكتور ردينة مطر عبد الكريم / Professor Dr. Rudina Matar Abdel Karim /
كلية السلام الجامعة
١٢. الأستاذ المساعد الدكتور إبراهيم راشد الشمري / Assistant Professor Dr. Ibrahim Rashid Al-Shammari /
إدارة أعمال تنمية بشرية / كلية السلام الجامعة
١٣. الأستاذ المساعد عنيد ثنوان رستم / Assistant Professor. Anaid Thanwan Rustom /
رئيس قسم المالية والمصرفية / كلية السلام الجامعة

كلمة العدد

الحمد لله رب العالمين والصلاة والسلام على أشرف المرسلين، وعلى آله الطاهرين وصحبه أجمعين، وبعد:

بين يديك عزيزي القارئ العدد الثالث والعشرون من "مجلة السلام الجامعة" التي تعانق أخواتها المجلات العلمية المحكمة التي تعتمد المستوعبات العلمية العالمية أحد أهم الجوانب في حساب المعدل التراكمي من خلال تواجدها في الموقع الإلكتروني الوزارة التعليم العالي والبحث العلمي الخاص بالمجلات العلمية لتصنيف الجامعات والكليات الحكومية والأهلية في العراق والعالم يحمل العدد بين طياته بحثاً ودراسات من نتاج أساتذة الكلية وعدد من الباحثين من خارجها، تخص موضوعات تتعلق بتخصصات الكلية العلمية والإنسانية) وهي تعالج موضوعات حيوية تتعلق بحياة الفرد والمجتمع بشكل علمي منهجي، نرجو أن ينتفع منه المختصون والدارسون والمعنيون بالاختصاصات التي تهض بها كلية السلام الجامعة، وطلبة الدراسات العليا وغيرهم داخل العراق وخارجه ونرى من المناسب ونحن نصدر هذا العدد أن نقدم شكرنا وتقديرنا العالي إلى السيد وزير التعليم العالي والبحث العلمي على الدعم الذي قدمه للتعليم الجامعي الأهلي، ونشكر كذلك السادة الباحثين الذين أسهموا في هذا العدد، وندعو الباحثين والمختصين إلى رفق المجلة والإسهام في أعدادها القادمة.

ومن الله التوفيق والسداد وللعلم والعلماء الموقفية والازدهار، والسلام عليكم ورحمة الله وبركاته.

أ.د. عبد السلام بديوي يوسف الحديثي

عميد الكلية

دليل المؤلفين

١. تنشر المجلة البحوث والدراسات التي تقع ضمن مجال تخصصها العلمي.
٢. أن يتسم البحث بالأصالة، والجدة، والقيمة العلمية، وسلامة اللغة، ودقة التوثيق.
٣. يمنح المؤلف الحقوق للمجلة بالنشر والتوزيع الورقي والإلكتروني، والخرن وإعادة استعمال البحث.
٤. أن يكون البحث مطبوعاً على الحاسوب بنظام (Simplified Arabic) على قرص ليزري مدمج (CD) على شكل ملف واحد وتزوّد هيئة التحرير بثلاث نسخ ورقية، ويمكن إرسال البحوث عبر بريد المجلة الإلكتروني.
٥. أن لا يزيد عدد صفحات البحث عن (٢٥) خمس وعشرين صفحة من الحجم (A4).
٦. يُكتب في وسط الصفحة الأولى من البحث ما يأتي:
 - أ. عنوان البحث باللغة العربية.
 - ب. اسم المؤلف باللغة العربية ودرجته العلمية، وشهادته، وجهة انتسابه.
 - ت. بريد المؤلف الإلكتروني.
 - ث. الكلمات المفتاحية.
 - ج. ملخصان أحدهما باللغة العربية والآخر باللغة الانكليزية، يوضعان في بداية البحث على أن لا يتجاوز الملخص الواحد (٢٥٠) كلمة.
٧. يكتب عنوان البحث في وسط الصفحة بحجم خط (١٦. Bold).
٨. يكتب اسم المؤلف في وسط الصفحة بحجم خط (١٢. Bold).
٩. تكتب جهة انتساب المؤلف بحجم خط (١٢) Bold.
١٠. يكتب عنوان البريد الإلكتروني بحجم خط (١٢) Bold.

١١. يكتب ملخص البحث بحجم خط (١٢) Bold.
١٢. تكتب الكلمات المفتاحية بحجم خط (١١) Bold.
١٣. جهات الانتساب تُثبت كالآتي: (الجامعة، الكلية، القسم، المدينة، البلد).
١٤. تكتب البحوث بنوع خط (Simplified Arabic) للغة العربية، ويخط نوع (Times New Roman) للغة الإنكليزية وبحجم خط (١٤).
١٥. مسافة الحواشي الجانبية (٥٤,٢) سم، والمسافة بين الأسطر (١٥,١) سم.
١٦. على الباحث إتباع قواعد الاقتباس وتوثيق المصادر والمراجع والالتزام بأخلاقيات البحث العلمي.
١٧. تعتمد المجلة صيغتي (MLA) و (APA) في ترتيب المصادر والمراجع وتنسيقها.
١٨. تعتمد المجلة نظام فحص الاستلال باستعمال برنامج (Turnitin) ويرفض البحث الذي تتجاوز فيه نسبة الاستلال المقبولة عالميًا.

سياسة النشر

١. أن لا يكون البحث جزءًا من بحث سابق منشور، أو من رسالة جامعية قد نُوقِشت، ويقدم الباحث تعهدًا بعدم نشر البحث أو عرضه للنشر في مجلة أخرى.
٢. يشترط لنشر الأبحاث المستقلة من الرسائل والأطاريح الجامعية موافقة خطية من الأستاذ المشرف وفقًا للأنموذج المعتمد في المجلة.
٣. يُبلغ الباحث بقرار صلاحية النشر أو عدمها في مدة لا تتجاوز شهرًا واحدًا من تاريخ وصوله إلى هيئة التحرير.
٤. يلتزم المؤلف بإجراء تعديلات المحكمين على بحثه وفقًا للتقارير المرسلة إليه، ومن ثم موافاة المجلة بنسخة معدلة في مدة أقصاها (١٥) خمسة عشر يومًا.
٥. لا يحق للمؤلف المطالبة بمتطلبات البحث كافة بعد النشر.
٦. لا تُعاد البحوث إلى مؤلفيها سواء قبلت أم لم تُقبل.
٧. يخضع البحث للتقويم السري من خبيرين لبيان صلاحيته للنشر.
٨. يدفع المؤلف أجور النشر البالغة (١٢٥.٠٠٠) مائة وخمس وعشرون ألف دينار عراقي، و(١٥٠) دولارًا من خارج العراق، والاستلال.
٩. يحصل المؤلف على نسخة من المجلة المنشور فيها بحثه.
١٠. تعبر البحوث المنشورة في المجلة عن آراء أصحابها لا عن رأي المجلة.
١١. لا تلتزم المجلة بنشر البحوث التي تخل بشرط من الشروط.
١٢. تلتزم المجلة بفهرسة ورفع البحوث التي تُنشر في المجلة في موقع المجلات الأكاديمية العلمية العراقية، رابط الموقع:

<https://iasj.rdd.edu.iq/journals/>

دليل المقومين

١. يُرجى من المقوم قبل الشروع بالتقويم التثبيت من كون البحث المرسل إليه يقع في حقل تخصصه العلمي لتتم عملية التقويم.
٢. لا تتجاوز مدة التقويم (١٠) أيام من تاريخ تسلّم البحث.
٣. تذكر المقوم إذا كان البحث أصيلاً ومهما لدرجة تلتزم المجلة بنشره.
٤. يذكر المقوم مدى توافق البحث مع سياسة المجلة وضوابط النشر فيها.
٥. يذكر المقوم إذا كانت فكرة البحث متناولة في دراسات سابقة، وتتم الإشارة إليها.
٦. يحدّد مدى مطابقة عنوان البحث لمحتواه.
٧. بيان مدى وضوح ملخص البحث.
٨. مدى إيضاح مقدمة البحث لفكرة البحث.
٩. بيان مدى عملية نتائج البحث التي توصل إليها الباحث.
١٠. تجري عملية التقويم بنحو سري.
١١. يُبلغ رئيس التحرير في حال رغب المقوم في مناقشة البحث مع مقوم آخر.
١٢. تُرسل ملاحظات المقوم إلى مدير التحرير، ولا تجري مناقشات ومخاطبات بين المقوم والمؤلف بشأن البحث خلال مدة تقويمه.
١٣. يبلغ المقوم رئيس التحرير في حال تبين للمقوم أن البحث مستل من دراسات سابقة، مع بيان تلك الدراسات.
١٤. يُحدد المقوم العلمي بشكل دقيق الفقرات التي تحتاج إلى تعديل من المؤلف.
١٥. تعتمد ملاحظات وتوصيات المقوم العلمي في قرار قبول النشر وعدمه.

تعهد نقل حقوق الطبع والتوزيع

إني الباحث:

صاحب البحث الموسوم بـ: ((.....

.....

.....

((.....

أتعهد بنقل حقوق الطبع والتوزيع والنشر إلى مجلة السلام الجامعة.

التوقيع:

التاريخ:

تعهد الملكية الفكرية

إني الباحث:

صاحب البحث الموسوم ب: ((.....))

.....

.....

((.....)).

أتعهد بأن البحث قد أنجزته، ولم يُنشر في مجلة أخرى في داخل العراق أو خارجه، وأرغب في نشره في مجلة السّلام الجامعة.

التوقيع:

التاريخ:

عناوين البحوث المقدمة لمجلة الكلية

رقم الصفحة	عنوان البحث	الباحث	ت
٢٢-١	الذكاء الاصطناعي وتحليل ظاهرة المطابقة النحوية في اللغة العربية/ دراسة وصفية تطبيقية	أ.م.د. باسم محمد حسين علي	١
٣٨-٢٣	مفهوم العقل عند الدكتور ناجي حسين جودة / مقاربات فلسفية صوفية	أ.م.د. عمر سعدي عباس الحياي	٢
٦٤-٣٩	أدب الخلاف والاختلاف عند الصحابة والتابعين (رضي الله عنهم) وأئمة المذاهب الأربعة / رؤية فكرية معاصرة	أ.د. خالد مصطفى عبيد عبد المنعم	٣
٩٠-٦٥	وول ستريت" المنشأة والتطور التاريخي من التأسيس حتى العصر الحديث / دراسة تحليلية شاملة في الأبعاد الاقتصادية والسياسية والاجتماعية	أ.د. سمر رحيم نعيمه أ.د. نزار كريم جواد	٤
١٣٨-٩١	الاستدلال بالحديث المرسل في استنباط الحكم الشرعي / دراسة أصولية تطبيقية	أ.م.د. الحسن علي عبد الرحمن الرفاعي	٥
١٦٢-١٣٩	إِحْكَامُ الْقَوْلِ فِي حَلِّ مَسَائِلِ الْعَوْلِ لِلشَّيْخِ عَبْدِ الْمُعْطِيِّ السَّمْلَوِيِّ (ت: ١١٢٧هـ) / دراسة وتحقيق	أ.م.د. أحمد جميل مهنا عطوي	٦
١٨٤-١٦٣	الفضاء المكاني في روايات صبيحة شبر	أ.م.د. فرح غانم صالح	٧
٢٢٠-١٨٥	نظريّة الإحباط في الدرس الكلامي	أ.م.د. براء عادل مسعود	٨
٢٤٢-٢٢١	القوة الأخلاقية لدى طلبة الجامعة	إشراف: أ.م.د. علي عناد زامل الباحثة: أنعام غني مسير	٩
٢٦٦-٢٤٣	التغير الدلالي لألفاظ الحديث النبوي الشريف	أ.م.د. إيناس عباس صالح البيرماني	١٠
٢٩٦-٢٦٧	أثر غياب المدقق الشرعي على العمل المصرفي الإسلامي	أ.م.د. زينب حامد أمين السامرائي	١١

٣٢٦-٢٩٧	الأثر المعنوي والإعرابي في تداخل معنى الاسمية والفعلية على بعض الأسماء / المصدر وإسم الفاعل إنموذجاً	أ.م.د. أحمد سعيد علوان	١٢
٣٥٠-٣٢٧	الطائفة اليهودية العراقية ودورها في المجال الطبي / دراسة تاريخية	أ.م.د. زهراء عبد العزيز سعيد	١٣
٣٦٦-٣٥١	الحكومة الإدارية وعلاقتها بالانغماس الوظيفي لدى رؤساء الأقسام	أ.م.د. شهلاء حمزة صادق الجبوري	١٤
٣٨٨-٣٦٧	الإمام الذهبي بين ميزان النقد ووجدان العبادة / جمع ودراسة	أ.م.د. هدى عبد الخالق عثمان	١٥
٤١٨-٣٨٩	منهج المستشرق "مونتجمري وات" في كتابه "محمد في المدينة" / دراسة تحليلية نقدية	أ.م.د. حميد سلمان محمد	١٦
٤٤٤-٤١٩	مصادر التفسير عند الإمام الرازي (ت ٦٠٦هـ) من خلال كتابه "مفاتيح الغيب"	م.د. ورقاء جعفر مصحوب نجم	١٧
٤٧٤-٤٤٥	أثر نموذجي إيزنكرافت وكوكس وماسيلاس في تدريس التاريخ على التحصيل وتنمية المهارات الاجتماعية لطالبات المرحلة الإعدادية	م.د. فاطمة أحمد داود سلمان	١٨
٤٨٦-٤٧٥	الفلسفة الوجودية بوصفها مدخلاً للأنسنة في فكر عبد الرحمن بدوي	م.د. حسين علي منصور حيدر	١٩
٥٠٦-٤٨٧	أزمة الفقر في المجتمع العراقي بعد عام ٢٠٠٣م	م.د. عبد الرحمن طارق عطيه محسن	٢٠
٥٣٠-٥٠٧	القيم التربوية في كتاب البلاغة العربية للصنف السادس الإسلامي / دراسة تحليلية	م.د. شوقي صندل عبد اللطيف	٢١
٥٥٤-٥٣١	أثر استخدام استراتيجيات مقترحة على وفق الامتصاص المعرفي في تحصيل طالبات قسم التاريخ والعزيمة الأكاديمية	م.د. صابرين حسين عليوي	٢٢

٥٧٨-٥٥٥	المصالح والمفاسد في فهم القصة القرآنية	م.د. محمد مصلح مهدي المحمدي	٢٣
٦٠٢-٥٧٩	المعنى القرآني بين السياق التاريخي والدلالة المفتوحة قراءة عند الشاطبي ونصر حامد أبو زيد	م.د. بلال لطيف ياس	٢٤
٦٢٨-٦٠٣	ممر - الهند-الشرق الاوسط- اوربا في منظور الاقتصاد السياسي الدولي دراسة في التحولات الجيو اقتصادية واعادة تشكيل موازين التجارة العالمية	م.د. مها شكر محمود حسن	٢٥
٦٥٤-٦٢٩	أحاديث المعاملة الزوجية في الكتب الستة / دراسة موضوعية	م.د. عبد القادر حامد عبد الله القيسي	٢٦
٦٧٤-٦٥٥	المخدرات وأثرها على الأمن الفكري / دراسة تحليلية في ضوء الفكر والعقيدة الإسلامية	د. سهى هادي علوش م.م. غدير علي عبد الكريم	٢٧
٦٩٢-٦٧٥	أثر العمل الصالح في تطوير الذات في ضوء القرآن الكريم	م.د. رؤى شاكر نعمه لازم	٢٨
٧١٦-٦٩٣	"رسالة في أن أفعال الله تعالى ليست معللة بالأغراض" لعلي بن محمد بن علي أبو الحسن الحسيني الجرجاني (٥٧٤هـ - ٨١٦هـ) / دراسة وتحقيق وتعليق	م.د. عائشة عبد الرحمن دحام	٢٩
٧٣٦-٧١٧	علاقة الاجتهاد النبوي بالاجتهاد التفسيري / دراسة تأصيلية تحليلية	م.د. عمر عبد الكريم إسماعيل حميد	٣٠
٧٦٤-٧٣٧	البصيرة النفسية وعلاقتها بالذكاء الإقناعي لدى المرشدين التربويين	م.د. حسام ياسين علي شناوه التميمي	٣١
٧٨٤-٧٦٥	أحكام التعزية في الفقه الإسلامي	م.د. عبد مجيد عبيد	٣٢
٨٢٠-٧٨٥	القواعد الفقهية الكبرى وأثرها في الترجيح	م.د. نور رعد رشيد العبيدي	٣٣
٨٣٤-٨٢١	بناء الخارطة الإدراكية بين تحديات الفكر الغربي وآفاق التجديد الإسلامي	م.د. حسن رشيد إبراهيم	٣٤

٨٥٦-٨٣٥	تأثير التحويل الخارجي في خلق الأزمات المالية في البلدان النامية بعد عام ٢٠٢٠م / نماذج مختارة	م.د. رفيف إباد حسن عبد الله	٣٥
٨٧٤-٨٥٧	أهمية اكتساب اللغة العربية عند أطفال الروضة / دراسة مجتمعية	م.د. علي محمود حبيب الشمري م.د. منار جبار كاظم	٣٦
٨٩٦-٨٧٥	سلطة القاضي التقديرية للعقوبة التعزيرية في الفقه الإسلامي	م.د. جمعة حسين علي حردان	٣٧
٩٢٤-٨٩٧	المواظاة على إبرام العقود المالية في المصارف الإسلامية / نماذج مختارة	م.د. أحمد أكرم حسن الخفاجي	٣٨
٩٥٢-٩٢٥	أثر التحول الرقمي في جباية وتوزيع الزكاة على التنمية الاقتصادية في العراق / دراسة تحليلية	م.د. طارق كريم عبد النعمي	٣٩
٩٧٦-٩٥٣	أثر النفط في السياسة الخارجية العراقية (١٩٩١-٢٠٢١)	بكر حازم الزبيدي	٤٠
٩٩٤-٩٧٧	الذكاء الاصطناعي والتنمية المستدامة في ضوء القرآن الكريم / دراسة تفسيرية	م. فاطمة عبد الكريم جليل سعود	٤١
١٠١٨-٩٩٥	عتبة العنوان في علاقاتها ببقية عتبات الغلاف في الأعمال الشعرية لمحمد الماغوظ	م.م. ميديا محسن علي خان إشراف: أ.د. نيان نوشيروان فؤاد	٤٢
١٠٤٢-١٠١٩	قانون أملاك الغائبين لعام ١٩٥٠ وأثره في السيطرة على الأراضي الفلسطينية / دراسة تاريخية	م.م. مها علي حميد	٤٣
١٠٦٢-١٠٤٣	الضوابط الفقهية المتعلقة بالوكالة في المعاملات المالية عند الإمام الشيرازي (ت ٤٧٦هـ) في كتابه المهذب / جمعاً ودراسة	م.م. طارق أحمد حسين عكش الشجيري	٤٤
١٠٨٢-١٠٦٣	من يكنى من الرواة بـ "أبي الأحوص" / بيان أسمائهم ومراتبهم	م.م. نذير نجم عبد	٤٥

١٠٩٨-١٠٨٣	واقع استعمال التدريس الرقمي لتعليم المهارات الصوتية للمرحلة المتوسطة من وجهة نظر مدرسيها	م.م. إسراء عدنان دحام توفيق	.٤٦
١١١٤-١٠٩٩	دور المرأة في كسوة الكعبة المشرفة	م.م. سعد إسماعيل أحمد شهاب القيسي	.٤٧
١١٣٨-١١١٥	دور التغطية الإعلامية للقتوات الفضائية العراقية في تشكيل اتجاهات الجمهور نحو محاربة التطرف الديني	م.م. راند لطيف عليوي	.٤٨
١١٦٢-١١٣٩	فاعلية استخدام أنظمة التعليم الذكية المعتمدة على الذكاء الاصطناعي في تحسين جودة المخرجات التعليمية لمادة الفيزياء في المرحلة الثانوية	م.م. علي جودت كاظم	.٤٩
١١٧٨-١١٦٣	مرويات الصحابي ثعلبة ابن الحكم الليثي / جمع ودراسة	م.م. أحمد عباس فاضل كاظم	.٥٠
١٢١٤-١١٧٩	الدور الاستراتيجي لخفة الحركة التنظيمية في تعزيز الأتمتة الرقمية في شركات الطيران - دراسة ميدانية لآراء القيادات الإدارية في الخطوط الجوية العراقية	م.م. شيرين طالب ولي كمرخان	.٥١
١٢٤٨-١٢١٥	الفروق الدلالية في الثنائيات المترادفة في القرآن الكريم / دراسة نظرية تطبيقية على نماذج مختارة	م.م. عمر منذر خضير م.م. أيمن قاسم عبد	.٥٢
١٢٦٨-١٢٤٩	الرمزية السياسية والاجتماعية في زي أمراء المنين في مصر المملوكية (٦٤٨هـ - ١٢٥٠م/٩٢٣هـ - ١٥١٧م)	م.م. أسماء علي فهد إسماعيل	.٥٣
١٢٨٤-١٢٦٩	تأثير طرائق التدريس المختلفة في تعلم مهارة الضرب الساحق مع حركة الاقتراب في الكرة الطائرة	م.م. نغم كامل كمر	.٥٤

١٣٠٨-١٢٨٥	العراق بين النفوذ الإيراني والاستهداف الإسرائيلي / دراسة في التأثيرات السياسية والاقتصادية المتبادلة من (٢٠٠٣-٢٠٢٦)	م.م. أسامة حسن علي مسير	.٥٥
١٣٢٦-١٣٠٩	الظواهر اللغوية في كتاب الإرشاد لابن غلبون (ت ٣٨٩هـ) / دراسة انتقائية وصفية	م.م. سه نكه ر صابر عبد الرحمن	.٥٦
١٣٦٢-١٣٢٧	الأحاديث التي تعقبها الدارقطني على الصحيحين / دراسة نقدية تحليلية	م.م. ورود ضياء عبد الستار	.٥٧
١٣٨٨-١٣٦٣	تسييس العقوبات الدولية وأثره على شرعية السلطة / دراسة حالة رفع العقوبات عن فاعلين متهمين بجرائم دولية في سوريا	م.م. شيار زعيم عيسى	.٥٨
١٤١٤-١٣٨٩	واقع استعمال تدريسي علوم القرآن والتربية الإسلامية في كليات التربية / التفكير المنظومي	م.م. ضحى حسين عليوي حسين الطائي	.٥٩
١٤٣٨-١٤١٥	الحماية المدنية للمصممين في عقود ترخيص البرمجيات في التشريع العراقي والمقارن	م.م. محمد رضا علي ألبوسراية م.م. مصطفى علي عبد الكريم	.٦٠
١٤٥٦-١٤٣٩	الأحكام الفقهية المتعلقة بمشاركة المرأة في المسابقات	م.م. أريج صالح رضا حسن السعدي	.٦١
١٤٧٢-١٤٥٧	التحويلات الدلالية للألفاظ القرآنية في ضوء السياق النصي القرآني	م.م. عامر نعمان سالم	.٦٢
١٤٩٠-١٤٧٣	دور دول البريكس في النظام العالمي الجديد	م.م. عمر سالم داود سلمان الجبوري	.٦٣
١٥٠٤-١٤٩١	المحرم اللغوي عند محمد كاشاش وأثره في البنية الاجتماعية	الباحثة: عبير عيسى خليف علي اشراف: أم.د. أحمد خالد محمود	.٦٤
١٥٢٤-١٥٠٥	رأي الإمام محمد بن هارون الكناني التونسي (ت ٧٥٠هـ) في حكم وقوع	الباحثة: أمل كاظم محسن حافظ بإشراف: أ.د. غازي خالد رجال	.٦٥

	النجاسة في الماء القليل وأثرها في مذهب المالكية / دراسة فقهية مقارنة	
١٥٤٢-١٥٢٥	المزيلات العقلية غير الطبيعية عند الإمامية	٦٦. الباحث: عقيل هادي الفتلاوي بإشراف: أ.د. قصي سعيد أحمد الجبوري
١٥٦٠-١٥٤٣	الوعد الإلهي في القرآن والسنة المطهرة لإقامة دولة العدل	٦٧. الباحث: صباح حسن منصور بإشراف: أ.د. ياسين خضير مجبل
١٥٧٨-١٥٦١	الثقافة الدينية بين الحقيقة والتأويل / دراسة مقارنة	٦٨. الباحث: أحمد حسين جاسم علوان
١٦٠٢-١٥٧٩	الماء الكرّ وتحديدده عند السيد محمد سعيد الحكيم	٦٩. الباحث: حيدر محمد رحيم حميدي إشراف: أ.د. لقاء عبد الحسين رستم
١٦٢٤-١٦٠٣	مصادر الإمام حافظ الدين أبي البركات عبد الله بن أحمد بن محمود النسفي (ت ٧١٠هـ) في كتابه كشف الأسرار	٧٠. الباحث: ماجد ثاير ولي ياس النداوي إشراف: أ.د. محمد جاسم محمد زويد
١٦٤٢-١٦٢٥	الاختيارات الفقهية للإمام الأبهري (ت ٣٧٥هـ) في كتابه "شرح المختصر الكبير" في الدينة / دراسة مقارنة	٧١. الباحثة: زينب حسن سلطان ماجد إشراف: أ.د. غازي خالد رحال العبيدي
١٦٦٠-١٦٤٣	الاحتجاج بالقرآنية عند ابن عصفور في الممنوع من الصرف وجمع التكسير في كتابه "شرح جمل الزجاجي"	٧٢. الباحث: كاظم عباس علي المشرفة: أ.د. إسراء ياسين حسن
١٦٧٦-١٦٦١	دراسة تحليلية (تاريخية - جغرافية) للزحف الاستيطاني وتأثيره على مدينة نينوى الأثرية	٧٣. الباحث طورهان المفتي الباحث أحمد إبراهيم صالح النعيمي
١٦٩٤-١٦٧٧	قول الشيخ بهرام في مسألة البكر صمتها إنزّ في النكاح من خلال منظومته "المسائل التي لا يعذر بالجهل فيها" / دراسة فقهية	٧٤. الباحث: ياسين خليل حديد الجبوري المشرف: أ.م.د. عامر عواد هادي الغريبي

١٧٠٨-١٦٩٥	التَّلَازُمُ بَيْنَ حَقِّي التَّفَكِيرِ وَالِإِعْتِقَادِ فِي ضَوْءِ الْقُرْآنِ الْكَرِيمِ	م.د. مصطفى محمد صالح عطيه	٧٥.
١٧٢٤-١٧٠٩	أسماء القبائل واللغات في كتاب "الإقليد" لتاج الدين الجندي (ت ٧٠٠هـ) شرح "المفصل" للزمخشري (ت ٥٣٨هـ)	طالبة الماجستير: أشنا أحمد رسول صالح إشراف: أ.د. إسراء ياسين حسن	٧٦.
١٧٤٤-١٧٢٥	الكوفة من خلال كتاب "أخبار البلدان" لابن الفقيه الهمداني / دراسة تحليلية	م.د. سمر ظاهر عصفور سلمان	٧٧.
١٧٦٠-١٧٤٥	انفتاح العراق على محيطه الإقليمي بعد ٢٠٠٣م / طريق التنمية إنموذجاً	م.د. عبد الرزاق حمزة عبد الله	٧٨.
١٧٨٦-١٧٦١	التحليل المكاني لأنماط السكن في محافظة بغداد باستخدام نظم المعلومات الجغرافية (GIS)	م.د. ريا فاضل رضا موسى	٧٩.
١٨٠٨-١٧٨٧	المنتجات الرئيسية والمرافق السياحية في العراق / أربيل إنموذجاً	م.د. ابتسام سلمان خليف الطائي	٨٠.
١٨٢٢-١٨٠٩	احتلال الأمم والشعوب لمدينة القدس عبر التاريخ وفتحها الميمون في عهد الإسلام	م.د. عبد الحسين جبار حسن أ.د. إبراهيم درياس موسى حسن	٨١.
١٨٥٠-١٨٢٣	سد الذرائع وأثره في القضاء / نماذج تطبيقية	أ.م.د. مصطفى كاظم محمود شلال	٨٢.
١٨٧٢-١٨٥١	لغة الإشارة عند مصطفى صادق الرافعي / دراسة تحليلية	م.م. وليد خالد شهاب أ.د. يعقوب حسن عبد	٨٣.
١٨٨٨-١٨٧٣	حد الإعجاز في القرآن الكريم بين المنهج العقدي والمنهج اللغوي / دراسة نقدية لمسألة الإعجاز العلمي	أ.م.د. مدين عبد خلف	٨٤.
١٩٠٦-١٨٨٩	تأثير وسائل التواصل الاجتماعي على الممارسات الدينية في عصر الرقمنة	م.م. مخلد ماهر داود حسون	٨٥.

١٩٣٠-١٩٠٧	الأهمية الجيوبولتيكية للخليج العربي في الاستراتيجية الأمريكية	م.م. ابتهاج ناصر جبير	.٨٦
١٩٥٢-١٩٣١	الحوار والمناظرة مع الأديان الأخرى / شروطه وضوابطه في الإسلام	أ.م.د. باسم محمد عبيس	.٨٧
١٩٧٢-١٩٥٣	الطبيعة ودلائل الإيمان في ضوء العقيدة الإسلامية / الجبال إنموذجاً	أ.م.د. فرات سمير فرج	.٨٨
١٩٩٦-١٩٧٣	أثر المنصات الرقمية لإدارة التذاكر في تحسين كثافة الحضور وتنمية إيرادات المباريات في الأندية العراقية لكرة القدم	م.م. كنعان أحمد كاظم	.٨٩
٢٠١٤-١٩٩٧	نظرية القبض والبسط في مدرسة بغداد القديمة	الباحثة: سهاد عبد الستار عبد	.٩٠
٢٠٣٦-٢٠١٥	أثر العرف على فقه العبادات والمعاملات في الشريعة الإسلامية	أ.م.د. مرتضى محمد حميد سلامة	.٩١
٢٠٦٠-٢٠٣٧	المدارك الغيبية للعرب قبل الإسلام في شبه الجزيرة العربية	م.م. إسراء محمد علي أ.د. شيماء فاضل عبد الحميد	.٩٢
٢٠٨٨-٢٠٦١	The Developmental Trajectory of the Impact Digital Technology's on the Psychological Development of children and Adolescents	Assist. Prof. Dr. Mushtaq Khalid Jabbar	.٩٣
٢١٢٢-٢٠٨٩	A Stylistic-Sociocognitive Analysis of Political Satire as a Discursive Negotiation Strategy in the Israel-Palestine Discourse	Asst. Inst. Noor Falah Hasan Asst. Lect. Abeer Talib Abdulmajeed Almukhtar	.٩٤

التحليل المكاني لأنماط السكن في محافظة بغداد باستخدام نظم
المعلومات الجغرافية (GIS)

**Spatial analysis of housing patterns in Baghdad
Governorate using Geographic Information Systems (GIS)**

إعداد

م.د. ربا فاضل رضا موسى

Dr. Raya Fadhil Ridha Mousa

Raya.f@ncpds.uobaghdad.edu.iq

جامعة بغداد / المركز الوطني للدراسات السكانية والديموغرافية

الكلمات المفتاحية: محافظة بغداد، السكن، التحليل المكاني، GIS.

Keywords: Baghdad Governorate, housing, spatial analysis, GIS.



الملخص

يتناول البحث تحليل أنماط السكن في مدينة بغداد من خلال التحليل المكاني والخصائص السكنية، حيث يهدف الكشف عن التباينات المكانية إلى فهم توزيع السكان ومستويات الخدمات السكنية. اعتمدت الدراسة على المنهج الوصفي التحليلي باستخدام البيانات السكانية والمخططات البيانية والجداول الإحصائية، بالإضافة إلى الخرائط الرقمية والصور الفضائية ذات المصدر المفتوح ضمن إطار نظم المعلومات الجغرافية (GIS) نستنتج وجود تراكيز سكانية ملحوظة في المناطق الحضرية مقارنة بالمناطق الريفية، مع تقارب نسبي في التركيب النوعي للسكان وتباين مكاني في أنماط السكن، حيث يتزايد السكن الحضري المنظم في المناطق المركزية، بينما ينتشر السكن شبه الحضري والعشوائي في الأطراف. أظهرت مؤشرات الخدمات السكنية تفاوتاً في مستويات البنية التحتية بين المناطق السكنية، مما يعكس ضعف التخطيط الحضري في بعض المناطق. استخلص البحث أن اعتماد التحليل المكاني و (GIS) يمثل أداة فعالة في تشخيص المشكلات السكنية ودعم السياسات التخطيطية لتحقيق التنمية الحضرية المتوازنة في مدينة بغداد.

Abstract

The research deals with the analysis of housing patterns in the city of Baghdad through spatial analysis and residential characteristics, where the detection of spatial variations aims to understand the distribution of the population and the levels of housing services. The study relied on a descriptive-analytical approach using population data, graphs, and statistical tables, in addition to digital maps and open-source satellite images within the framework of geographic information systems (GIS). We conclude that there are significant population concentrations in urban areas compared to rural areas, with relative convergence in the qualitative composition of the population and spatial variation in housing patterns, with organized urban housing increasing in central areas, while semi-urban and informal housing is prevalent in the periphery. Housing services indicators showed disparity in infrastructure levels between residential areas, reflecting poor urban planning in some areas. The research concluded that the adoption of spatial analysis and GIS is an effective tool in diagnosing housing problems and supporting policies Planning to achieve balanced urban development in Baghdad.



المقدمة

تتمتع مدينة بغداد بأهمية كبيرة كونها عاصمة العراق ومركزاً سياسياً وإدارياً واجتماعياً وثقافياً واقتصادياً. على الرغم من المحاولات السابقة لوضع مخططات أساسية للمدينة، لم تحقق تلك المحاولات النجاح، مما أدى إلى توسع عشوائي وغير منظم. لذا، كان من الضروري وضع حد لهذا التوسع العمراني من خلال إعداد تصميم إنمائي شامل للمدينة حتى عام ٢٠٠٠، وفق مبادئ تخطيطية معتمدة. تم التأكيد على ضرورة زيادة الكثافة السكانية لتجنب التوسع الأفقي، مع الأخذ بمبدأ الإسكان العمودي لاستيعاب ٢٠% من السكان، وتنظيم الأحياء بشكل متدرج (محلة، حي، قطاع) وتطوير الخدمات والنقل والمناطق الصناعية. اليوم، تعتبر بغداد مدينة ديناميكية تتطور بسرعة، وباستثناء مركزها التاريخي، تمر بمرحلة تحول نحو الحداثة، مما يسهم في العديد من مشاكلها.[١].

فضلاً عن ذلك تعد دراسة أنماط السكن من المحاور الأساسية في الجغرافيا الحضرية، نظراً لارتباطها المباشر بالتنمية الحضرية والبنية التحتية وجودة الحياة. تشهد مدينة بغداد توسعاً عمرانياً سريعاً وغير متوازن نتيجة للنمو السكاني والهجرة الداخلية والتغيرات الاقتصادية والأمنية، مما أدى إلى ظهور أنماط سكنية متنوعة تشمل السكن المخطط والعشوائي والمناطق المندھورة عمرانياً. وقد يسهم تطور نظم المعلومات الجغرافية في توفير أدوات دقيقة لتحليل التوزيع المكاني للسكن وربط الخصائص المكانية بالمتغيرات الاجتماعية والاقتصادية، مما يتيح فهماً أعمق للديناميكيات الحضرية وتوجيه السياسات التخطيطية نحو التنمية المستدامة. ومن هنا تقتضي الحاجة إلى أهمية نظم المعلومات الجغرافية (GIS) في إجراء تحليل أنماط السكن في مدينة بغداد بوصفه أداة علمية مهمة في تشخيص المشكلات المكانية ودعم التخطيط الحضري.

مشكلة البحث: تعاني مدينة بغداد من نمو سكاني سريع وتوسع عمراني غير متوازن، مما أدى إلى تباين مكاني ملحوظ في توزيع السكان وأنماط السكن ومستويات الخدمات السكنية. وقد نتج عن ذلك انتشار أنماط سكنية غير منتظمة، خاصة في المناطق الطرفية، بينما يتركز السكن الحضري المنتظم والخدمات في مناطق محدودة داخل المدينة. تتمثل المشكلة في ضرورة تحليل التباينات المكانية وتوضيح العلاقة بين الخصائص السكانية وأنماط السكن، فضلاً عن إبراز دور التحليل المكاني ونظم المعلومات الجغرافية في تشخيص المشكلات السكنية ودعم التخطيط الحضري في بغداد.



فرضية البحث:

١. إن التغير في الخصائص السكانية والتركيبة المكانية لمدينة بغداد يسهم في إعادة تشكيل أنماط السكن، وهذا يختلف من منطقة لأخرى وفقاً لمستويات التحضر وتوافر البنية التحتية.
٢. إن استخدام أدوات التحليل المكاني ونظم المعلومات الجغرافية (GIS) يساعد في الكشف عن التباينات المكانية وربطها بأنماط السكن، مما يسهم في تشخيص المناطق ذات الاختلال السكني ودعم التخطيط الحضري القائم على الأسس العلمية.

أهداف البحث:

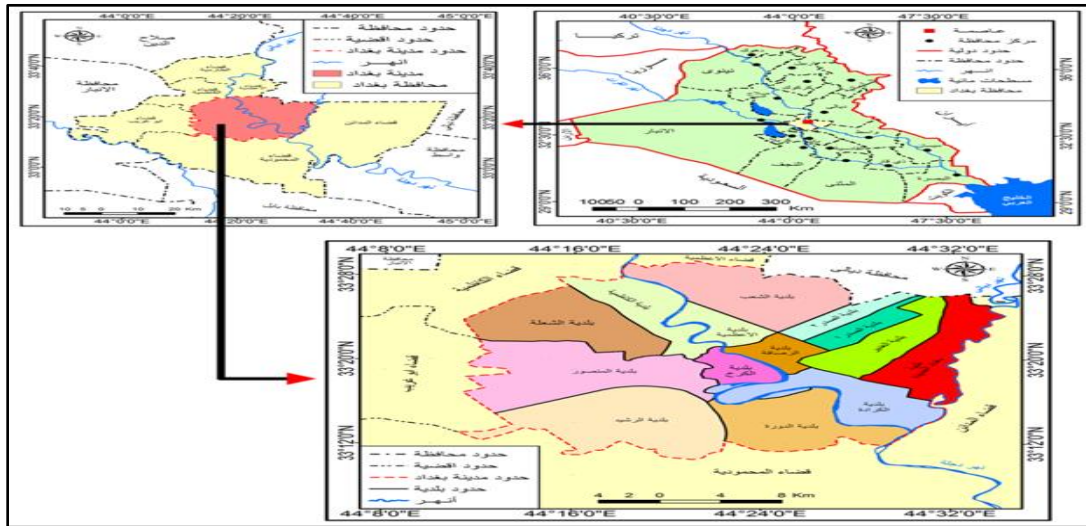
١. تحليل الخصائص السكانية وتبيان تأثيرها على تشكيل أنماط السكن.
 ٢. تصنيف أنماط السكن في مدينة بغداد، بما في ذلك السكن الحضري، شبه الحضري، والعشوائي.
 ٣. إيضاح دور الصور الفضائية ونظم المعلومات الجغرافية (GIS) في تحليل وتشخيص أنماط السكن والمشكلات الحضرية.
 ٤. الكشف عن التباين المكاني في توزيع السكن والخدمات السكنية في المدينة.
 ٥. توفير قاعدة تحليلية تدعم اتخاذ القرارات السكنية الملائمة لتعزيز التخطيط الحضري.
- أهمية البحث:** تتبع أهمية البحث من تناوله موضوع السكن، الذي يرتبط ارتباطاً وثيقاً بالنمو السكاني والخدمات الحضرية والتوسع العمراني. تعتمد أهمية البحث على التحليل المكاني ونظم المعلومات الجغرافية، فضلاً عن استخدام صور فضائية مفتوحة المصدر لتشخيص أنماط السكن في مدينة بغداد وكشف التباينات المكانية. تُعد هذه الأدوات العلمية مساعدة لجهات التخطيط الحضري وصانعي القرار في تشخيص المشاكل السكنية العشوائية وتحقيق التنمية الحضرية المستدامة.
- منهجية البحث:** تم اعتماد المنهج الوصفي التحليلي لدراسة أنماط السكن في مدينة بغداد، وذلك من خلال تحليل البيانات السكنية والسكانية الصادرة عن الجهات الرسمية واستخدام الجداول الإحصائية والمخططات البيانية، واستخدام الصور الفضائية، والخرائط من أجل تحليل التوزيع المكاني للسكن، والكشف عن التباينات المكانية وتشخيص المناطق ذات السكن العشوائي، وقد أسهمت أدوات التحليل المكاني و (GIS) في ربط المتغيرات السكانية بالأنماط السكنية.



المبحث الأول: البنية الجغرافية لمنطقة الدراسة

أولاً: الموقع الجغرافي: مدينة بغداد تقع في وسط السهل الرسوبي المنبسط الذي يمثل الجزء الغربي من الرصيف غير المستقر، وتمثل منطقة السهل الرسوبي أو ما يسمى بمنطقة بلاد الرافدين تقعرًا إقليميًا واسعًا مع هبوط مستمر يرافقه تباين مستمر في الارتفاعات، وتحدد مدينة بغداد بين دائرة عرض (٢٥-٣٣، ٣٣-٤٤) شمالاً وخطي طول (١٦، ٤٤- ٢٢، ٤٤) شرقاً يحد مدينة بغداد من جهة الشمال التاجي والراشدية ومحافظة ديالى ومن الشرق قضاء المدائن ومن الجنوب قضاء المحمودية ومن جهة الغرب قضاء أبي غريب، وتتكون من (١٤) بلدية وهي (الرصافة الكرخ، الصدر الأولى، الصدر الثانية، الشعب، الأعظمية، الكاظمية، الغدير، بغداد الجديدة، الكرادة، المنصور، الدورة، الشعلة، الرشيد) ومن (٦) أفضية الكاظمية الأعظمية، الكرخ، الرصافة، الصدر الأولى، والصدر الثانية) [٢]. ويمكن توضيح مواقع الأفضية من المدينة في خارطة رقم (١).

خريطة رقم (١)



المصدر/ الهيئة العامة للمساحة، أطلس محافظة بغداد، مقياس الرسم ١:١٠٠,٠٠٠.



جدول رقم (١) عدد السكان لأقضية مدينة بغداد والتوزيع النسبي لها لسنة ٢٠٢٤.

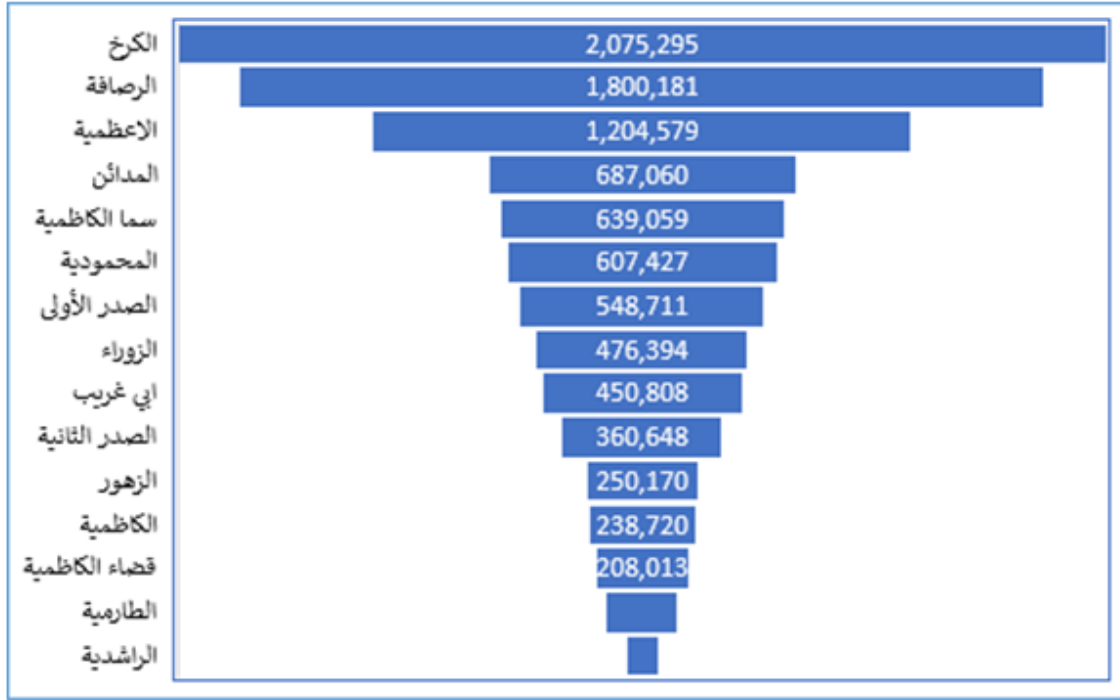
القضاء	عدد السكان	الوزن النسبي للقضاء
الكرخ	2,075,295	٢١.٢٢%
الرصافة	1,800,181	١٨.٤١%
الاعظمية	1,204,579	١٢.٣٢%
المدائن	687,060	٧.٠٢%
سما الكاظمية	639,059	٦.٥٣%
المحمودية	607,427	٦.٢١%
الصدر الأولى	548,711	٥.٦١%
الزوراء	476,394	٤.٨٧%
أبي غريب	450,808	٤.٦١%
الصدر الثانية	360,648	٣.٦٩%
الزهور	250,170	٢.٥٦%
الكاظمية	238,720	٢.٤٤%
قضاء الكاظمية	208,013	٢.١٣%
الطارمية	160,017	١.٦٤%
الراشدية	73,347	٠.٧٥%
المجموع	٩,٧٨٠,٤٢٩	١٠٠.٠٠%

المصدر / هياها الإحصاء ونظم المعلومات الجغرافية لسنة ٢٠٢٤.

يبرز الجدول أعلاه التوزيع السكاني لأقضية محافظة بغداد، الذي يظهر تركيز سكاني واضح في قضاء الكرخ بنسبة (٢١.٢٢%) ومن ثم قضاء الرصافة بنسبة (١٨.٤١%) والذي يعكس الدور المركزي لهذين القضاءين من خلال الوظائف الاقتصادية والخدمية والإدارية. بالمقابل فإن الأضية الطرفية الأخرى (الطارمية، الراشدية) تشكل نسب سكانية منخفضة، وهذا يشير إلى تباين مكاني واضح في التوزيع السكاني داخل المدينة.



الشكل رقم (١) عدد السكان لأقضية مدينة بغداد



المصدر/ من عمل الباحث بالاعتماد على بيانات جدول رقم (١).

الشكل أعلاه يعكس عدم وجود توازن مكاني واضح بين مركز المدينة واطرافها، إذ أن الكثافة السكنية تتركز في الأفضية المركزية ذات البنى التحتية المتطورة والخدمات المتنوعة، وتتخفف في الأفضية الطرفية بسبب ضعف الخدمات وانخفاض فرص العمل وهذا يسهم في تشكيل أنماط سكنية مختلفة، تتراوح بين السكن الحضري المنظم (في المركز) وشبه الحضري والعشوائي (في أطراف المدينة).

ثانياً: الخصائص الطبيعية والبشرية: يتأثر التوزيع السكاني بعدد من الخصائص الطبيعية التي تحدد ملائمة الموقع للاستيطان، وفي مقدمتها طبيعة السطح، إذ تتركز المساكن في المناطق المستوية لسهولة البناء وتوفر البنى التحتية، فضلاً عن نوعية التربة وقدرتها على تحمل المنشآت، وفضلاً عن القرب من مصادر المياه وانخفاض مخاطر الفيضانات. كما يؤثر المناخ في أنماط البناء واتجاهات التوسع العمراني، من حيث درجات الحرارة والرياح وكمية الأمطار.

الخصائص البشرية فتمثل في النمو السكاني والهجرة الداخلية التي تؤدي إلى زيادة الطلب على السكن والتوسع العمراني، فضلاً عن مستوى الاقتصادي وقيمة الأرض التي تتحكم في نوعية السكن وموقعه داخل المدينة. كما يسهم توفر الخدمات والبنية التحتية وشبكات النقل في جذب الاستيطان



نحو مناطق معينة، فضلا عن السياسات التخطيطية وتوفر الخدمات والبنية التحتية وشبكات النقل في جذب الاستيطان نحو مناطق معينة، فضلا عن السياسات التخطيطية والتنظيم الحضري التي توجه توزيع الأحياء السكنية وتحدد مناطق التوسع الرسمية مقابل المناطق العشوائية [3].

المبحث الثاني: التحليل المكاني وأنماط السكن

أولاً: التحليل المكاني: أسلوب للكشف عن أنماط التوزيع المكاني للمعالم الجغرافية، ويعتبر تقنية فعالة لتقدير التباعد بين النقاط التي تمثل تلك المعالم. يُستخدم هذا الأسلوب بشكل خاص لاختبار درجة العشوائية، ويعد وسيلة وصفية تحتوي على معلومات رقمية مناسبة تتيح المقارنة بين توزيع ظاهرتين أو أكثر. إنه منهج لقياس العلاقات المكانية بين الظواهر بالاعتماد على الموقع والأبعاد والمساحات والشكل والمجاورة والارتفاع والانخفاض والاتجاهات والمطابقة والتجميع والتصنيف والترتيب [4].

ثانياً: أهمية التحليل المكاني: أهمية التحليل المكاني تبرز في كونه أداة علمية فعالة لفهم التوزيعات الجغرافية للظواهر السكنية وتحليل تبايناتها داخل المدن. إذ يساعد في تحديد مناطق التركيز السكني والكثافة المرتفعة وتحديد الفجوات المكانية في مستويات البنى التحتية، ويسهم في دعم التخطيط الحضري وصنع القرار من خلال توفير مؤشرات مكانية ذات دقة عالية تسهم في تحقيق العدالة المكانية والتنميات الحضرية المستدامة [5].

ثالثاً: أنماط السكن: تشير أنماط السكن إلى التوزيع المكاني والتنظيم العمراني لوحدات السكن من حيث الشكل والكثافة والنوع والخدمات المرتبطة بها، مما يعكس الخصائص الاجتماعية والاقتصادية والتخطيطية للسكان ضمن الرقعة الجغرافية. تعرف الجغرافيا الحضرية أنماط السكن بأنها الصيغة المكانية التي تتخذها الوحدات السكنية داخل المدينة أو الإقليم، المتأثرة بعوامل التخطيط ومستوى الدخل وتوافر الخدمات، بالإضافة إلى سياسات استعمال الأرض. وبالتالي، لا يقتصر نمط السكن على شكل المنزل فقط، بل يشمل أيضاً كثافة السكان ومستوى التعليم والبنية التحتية وطبيعة الملكية (نظامية أو غير نظامية) [6].

رابعاً: أهمية دراسة أنماط السكن: تكتسب دراسة أنماط السكن أهمية بالغة في الجغرافية الحضرية بسبب دورها الفعال في تفسير التباين المكاني في داخل المدن وفهم العلاقة بين التنمية الحضرية والسكن. حيث إنها تسهم في تشخيص مشاكل الاكتظاظ السكاني، وانتشار السكن العشوائي، وعدم كفاءة توزيع الخدمات الحضرية، كما تسهم في تقييم مستوى المعيشة والاستقرار



الاجتماعي للسكان. حيث أن أنماط السكن تعد مؤشر ذو أهمية بالغة لتوجيه السياسات التخطيطية ووضع استراتيجيات سكانية تسهم في تحقيق التنمية الحضرية المستدامة [7].

خامساً: تصنيف أنماط السكن: يمكن تصنيف أنماط السكن الى أنماط رئيسية تختلف تبعاً للكثافة السكنية ودرجات التنظيم العمراني ومستوى الخدمات والملكية، والذي يشمل السكن الحظري المنظم الذي يكون مميز بالتخطيط المسبق وتوفير البنية التحتية والخدمات الرئيسية ووضوح الملكية القانونية. أما السكن الشبه الحصري يظهر غالباً في المناطق الانتقالية في أطراف المدن وهو يكون ما بين السكن الحصري والريفي ويتميز بنموه التدريجي ومستوى الخدمات المتفاوت. أما السكن العشوائي فيعاني من ضعف البنية التحتية وقصور الخدمات الرئيسية وعدم استقرار الملكية [6].

سادساً: العلاقة بين التحليل المكاني والسكن: تتجلى العلاقة بين التحليل المكاني والسكن في كون التحليل المكاني أداة علمية أساسية لفهم أنماط التوزيع الجغرافي للمساكن وتفسير أسبابها ضمن الحيز الحصري. يتيح التحليل المكاني دراسة مواقع الوحدات السكنية وكثافتها وعلاقتها بالعوامل المؤثرة مثل القرب من الخدمات، وشبكات النقل، واستعمالات الأرض، والقيمة الاقتصادية للأراضي، مما يساعد على تفسير أسباب تركيز بعض الأنماط. كما يسهم التحليل المكاني في الكشف عن التباينات المكانية في الخصائص السكنية بين الأحياء والبلديات، سواء من حيث الكثافة السكانية أو نوعية السكن أو مستوى الخدمات، وذلك باستخدام مؤشرات إحصائية مكانية وتقنيات نظم المعلومات الجغرافية، مما يوضح مناطق الضغط السكني ومناطق العجز الخدمي ويؤثر السكن العشوائي [8].

وبالتالي، يعد التحليل المكاني أساساً علمياً لتشخيص المشكلات السكنية ودعم التخطيط الحضري القائم على العدالة المكانية وتحقيق التوازن في توزيع السكن والخدمات في مناطق معينة دون غيرها [9].

وفي ضوء هذا الإطار النظري، سوف يتم توضيح أدوات نظم المعلومات الجغرافية والتحليل الإحصائي المكاني لتحليل أنماط السكن في محافظة بغداد، وسيتم إيضاح ذلك في المبحث الثالث.

المبحث الثالث: التحليل المكاني لأنماط السكن في مدينة بغداد

أولاً: التوزيع السكاني (حضر / ريف): إن تحليل التركيب النوعي للسكان بحسب موقع الإقامة من المؤشرات التي تعتبر بالغة الأهمية لفهم التباينات المكانية في توزيع السكان وتأثيرها على أنماط السكن.



جدول رقم (٢) عدد السكان للذكور والإناث في الحضر والريف لسنة ٢٠٢٤.

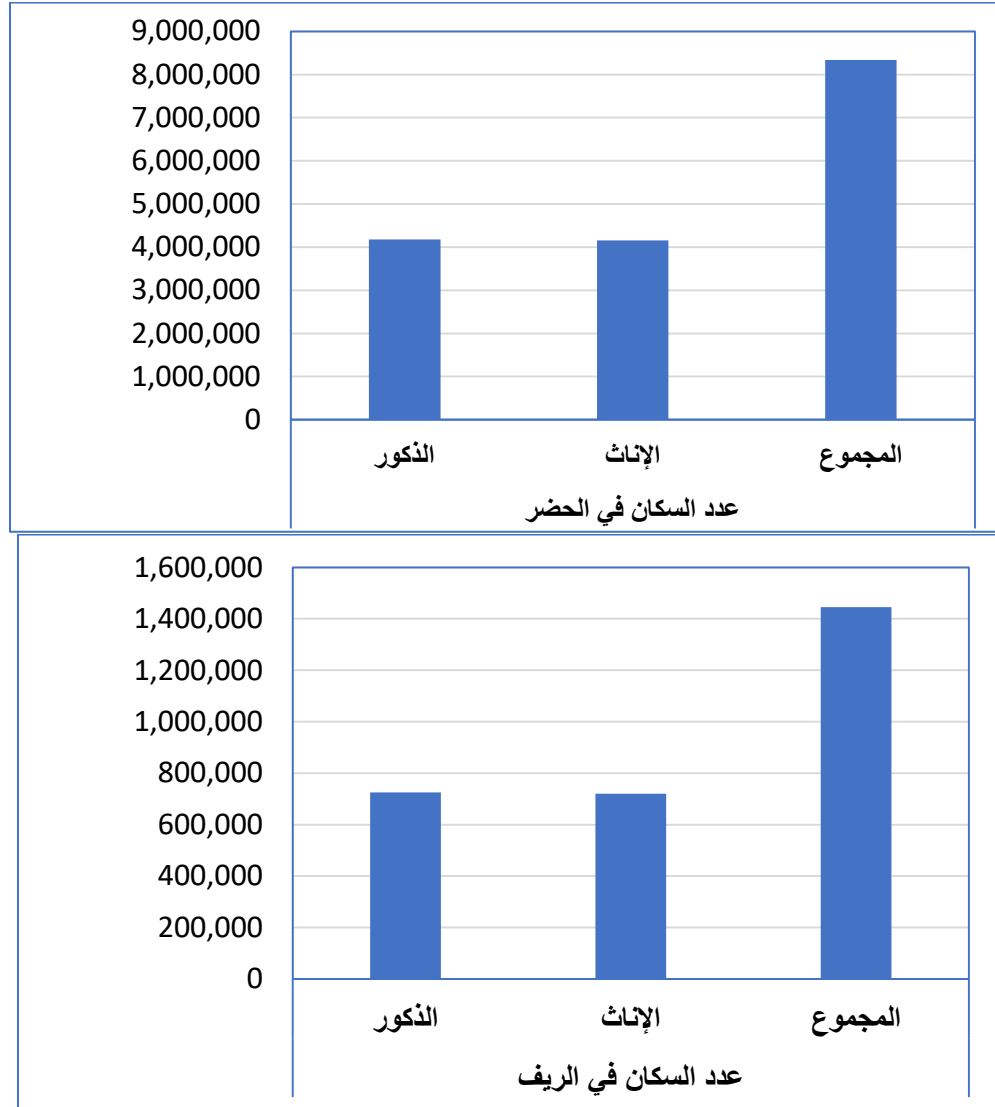
عدد السكان في الحضر		
المجموع	الإناث	الذكور
٨,٣٣٤,٦٦٦	٤,١٥٤,٩٢٨	٤,١٧٩,٧٣٨
عدد السكان في الريف		
المجموع	الإناث	الذكور
١,٤٤٥,٧٦٣	٧٢٠,٥٢٤	٧٢٥,٢٣٩
المجموع الكلي	مجموع الإناث	مجموع الذكور
٩,٧٨٠,٤٢٩	٤,٨٧٥,٤٥٢	٤,٩٠٤,٩٧٧

المصدر / هياها الإحصاء ونظم المعلومات الجغرافية لسنة ٢٠٢٤.

الجدول (٢) يوضح التوزيع السكاني في مدينة بغداد في الحضر والريف لكل من (الذكور / الإناث)، حيث يظهر وجود زيادة طفيفة في عدد الذكور، وهذا التوزيع يعكس الخصائص الديموغرافية العامة للمدينة، بالإضافة إلى تأثير الهجرة الداخلية وبالأخص هجرة الذكور إلى المناطق الحضرية لأغراض العمل وهذا ما يزيد الطلب على الوحدات السكنية في داخل المدينة.



الشكل رقم (٢) توزيع السكان في الريف والحضر في مدينة بغداد



المصدر / من عمل الباحث بالاعتماد على بيانات جدول رقم ٢.

الشكل أعلاه يبرز ارتفاع نسبة السكان في الحضر مع زيادة طفيفة بالنسبة للذكور وهذا يعكس الطابع الحضري في المدينة، كما يشير انخفاض أعداد السكان في المناطق الريفية إلى تقليص النشاط الزراعي وتحويل المناطق الريفية إلى استعمالات سكنية أو شبه حضرية، الأمر الذي يزيد من الضغط على السكن الحضري وتزايد ظهور الأنماط السكنية غير المنظمة في أطراف المدينة.



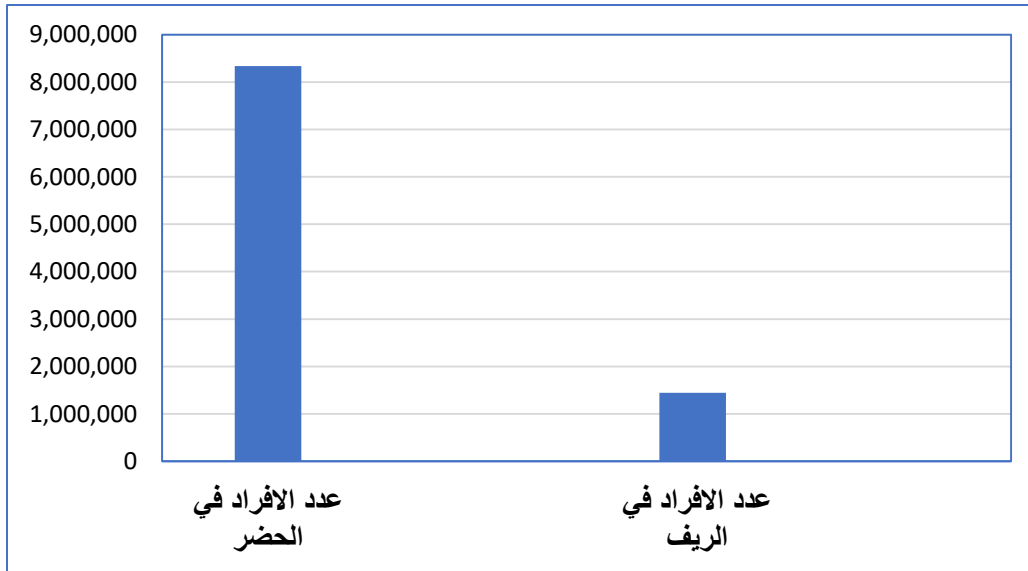
جدول رقم (٣) عدد الافراد في الحضر والريف في مدينة بغداد لسنة ٢٠٢٤.

عدد الافراد في الحضر	
عدد الافراد	٨,٣٣٤,٦٦٦
نسبة الافراد في محافظة بغداد	%٨٥.٢
عدد الافراد في الريف	
عدد الافراد	١,٤٤٥,٧٦٣
نسبة الافراد في محافظة بغداد	%١٤.٨
المجموع الكلي لعدد الافراد في الريف والحضر	
	٩,٧٨٠,٤٢٩

المصدر/ هياها الإحصاء ونظم المعلومات الجغرافية لسنة ٢٠٢٤.

يوضح الجدول (٣) إن نسبة السكان في المناطق الحضرية قد بلغت %٨٥.٢ من إجمالي سكان محافظة بغداد، مقابل %١٤.٨ فقط في المناطق الريفية، مما يعكس الطابع الحضري السائد في المدينة ويشير إلى الضغط الكبير على المناطق السكنية الحضرية.

الشكل رقم (٣) عدد الافراد في الريف والحضر في مدينة بغداد



المصدر/ من عمل الباحث بالاعتماد على بيانات جدول رقم ٣.

يتبين من الشكل أعلاه الفارق الملحوظ بين سكان الحضر والريف، حيث يتركز معظم السكان في المناطق الحضرية، مما يفسر زيادة الطلب على السكن والخدمات داخل المدينة.



ثانياً: تصنيف أنماط السكن في محافظة بغداد: يمكن تصنيف أنماط السكن في بغداد إلى ثلاثة أنماط رئيسية.

أولاً: السكن الحضري النظامي، الذي يقع ضمن المخططات الأساسية للمدينة ويخضع للقوانين البلدية والتخطيط الحضري الرسمي. يتكون من مباني نظامية (دور، شقق، مجمعات سكنية)، وشوارع منظمة ومعبدة، ويوفر خدمات نسبية (ماء، كهرباء، مدارس، مراكز صحية) بكثافة سكانية متوسطة إلى عالية حسب المنطقة. يتمتع بملكية قانونية للأرض. التوزيع في بغداد: ينتشر في مركز المدينة البلديات القديمة المخططة مثل: الكرخ، الرصافة، الكاظمية، الأعظمية، المنصور، وزبونة، ويمثل هذا النمط مستوى أعلى من الاستقرار العمراني والتنظيم المكاني [١٠].

ثانياً: السكن شبه الحضري، يعتبر السكن شبه الحضري نمطاً انتقالياً يقع بين المدينة والريف، حيث يجمع بين الخصائص الحضرية والريفية. يتكون من مباني أقل انتظاماً مقارنة بالسكن الحضري، وشوارع ضيقة أو غير معبدة جزئياً، وكثافة سكانية متوسطة، مع بعض المناطق التي كانت أراضي زراعية وتحولت إلى سكن [١١]. يظهر هذا النمط نتيجة التوسع العمراني الأفقي للمدينة وتحويل استخدامات الأراضي من زراعية إلى سكنية، فضلاً عن ضعف السيطرة التخطيطية على أطراف المدينة. ينتشر السكن شبه الحضري في أطراف المحافظة، مثل أطراف الشعلة، وأطراف مدينة الصدر، وأطراف أبو غريب، وبعض مناطق المدائن والطارمية.

ثالثاً: السكن العشوائي، يعرف السكن العشوائي بأنه السكن الذي يُنشأ دون تخطيط رسمي أو موافقات قانونية، وغالباً ما يكون على أراضي مملوكة للدولة أو زراعية. يتميز بمبانٍ مشيدة بمواد بسيطة أو متوسطة الجودة، وغياب التخطيط للشوارع والخدمات، وضعف شديد في البنية التحتية، وكثافة سكانية مرتفعة جداً، وملكية غير قانونية للأرض. من أسباب انتشار هذا النوع من السكن الهجرة القسرية الناتجة عن الأوضاع الأمنية، والفقر، وارتفاع أسعار السكن النظامي، وضعف تطبيق القوانين العمرانية، والنمو السكاني السريع. يتركز هذا النوع من السكن في أطراف مدينة الصدر، ومناطق من الشعب الحسينية، وأطراف أبو غريب، وبعض مناطق جنوب بغداد. يترتب على هذا النوع من السكن العديد من الآثار السلبية، منها تدهور المستوى الصحي والبيئي، وارتفاع معدلات الفقر والبطالة، وصعوبة إيصال الخدمات، وضغط كبير على المدينة [١٢].



جدول رقم (٤) مؤشر الخدمات في مدينة بغداد لسنة ٢٠٢٤.

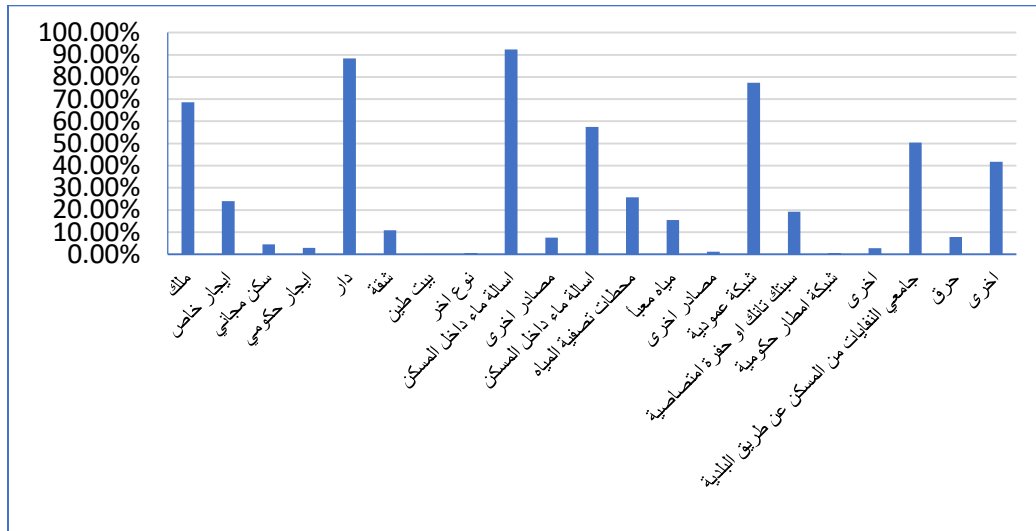
النسبة	الوصف	المؤشر
٦٨.٦١%	ملك	حيازة المسكن
٢٣.٩٨%	إيجار خاص	
٤.٤٩%	سكن مجاني	
٢.٩٢%	إيجار حكومي	
٨٨.٤٠%	دار	نوع المسكن
١٠.٨٣%	شقة	
٠.١٨%	بيت طين	
٠.٥٨%	نوع آخر	
٩٢.٤٢%	إسالة ماء داخل المسكن	مصدر المياه الرئيسي للاستخدام المنزلي
٧.٥٨%	مصادر أخرى	
٥٧.٤٥%	اسالة ماء داخل المسكن	مصادر مياه الشرب
٢٥.٧٦%	محطات تصفية المياه	
١٥.٥٣%	مياه معبأ	
١.٢٧%	مصادر أخرى	
٧٧.٣٢%	شبكة عمودية	وسيلة الصرف الصحي الرئيسية
١٩.٢٠%	سبتك تانك أو حفرة امتصاصية	
٠.٦٩%	شبكة أمطار حكومية	
٢.٨٠%	اخرى	
٥٠.٤٧%	جامعي النفايات من المسكن عن طريق البلدية	وسيلة الرئيسية للتخلص من النفايات
٧.٨٤%	حرق	
٤١.٦٩%	أخرى	

المصدر / هيأه الإحصاء ونظم المعلومات الجغرافية لسنة ٢٠٢٤.



الجدول أعلاه يوضح مؤشرات الخدمات السكنية في مدينة بغداد، ويعكس مستوى الخصائص السكنية والبنية التحتية المرتبطة بها. تشير بيانات حيازة المسكن إلى زيادة نسبة المساكن المملوكة مقارنة بالمساكن المجانية أو المؤجرة، مما يدل على الاستقرار السكني في المدينة. من جهة أخرى، نلاحظ أن غالبية السكان يقيمون في الدور السكنية بينما تتخفف النسبة في الشقق، مما يعكس الطابع الأفقي السائد في النسيج العمراني لمدينة بغداد. فيما يتعلق بالخدمات الأساسية، نلاحظ توفر مرتفع لشبكات الماء داخل المساكن، سواء للشرب أو للاستخدام المنزلي، ويشير الاعتماد على مصادر بديلة لمياه الشرب إلى تفاوت في جودة الخدمات بين المناطق السكنية. كما نلاحظ وجود نسبة كبيرة من المساكن مرتبطة بشبكات الصرف الصحي النظامية، في حين تعتمد بعض المناطق على الحفر الامتصاصية، مما يعكس تبايناً مكانياً ملحوظاً في مستوى البنية التحتية، لا سيما في المناطق الطرفية وشبه الحضرية. أما من ناحية التخلص من النفايات، فنلاحظ ضعف كفاءة بعض الخدمات البلدية، مما أدى إلى انتشار السكن غير المنظم [١٣].

الشكل رقم (٤) توزيع الخدمات في مدينة بغداد في مدينة بغداد.



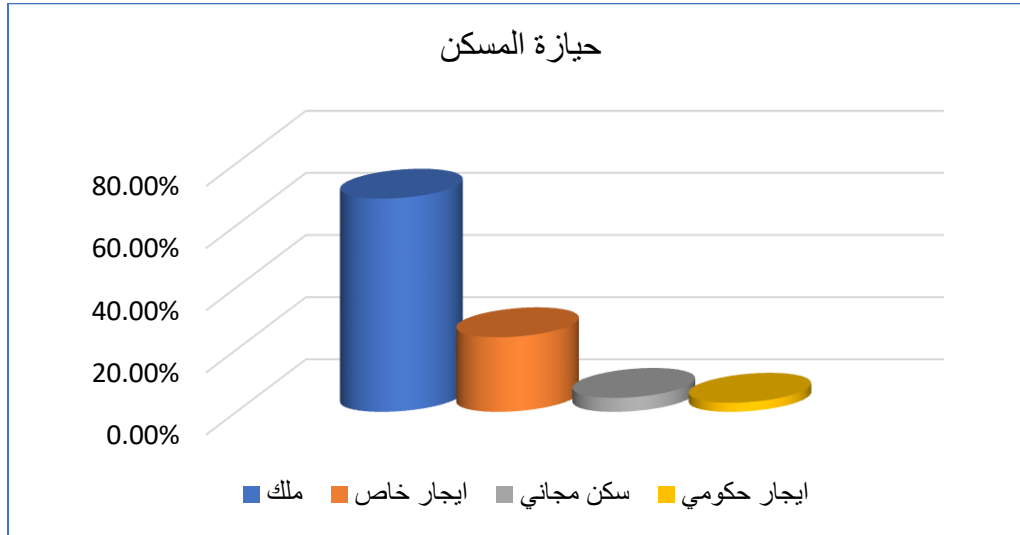
المصدر / من عمل الباحث بالاعتماد على بيانات جدول رقم ٤.

يوضح الشكل أعلاه التوزيع النسبي لمؤشرات الخدمات السكنية في مدينة بغداد، حيث يظهر تباين في مستوى توفير الخدمات الأساسية بين المناطق السكنية. يعكس هذا التباين وجود اختلافات مكانية في البنية التحتية، إذ تتركز الخدمات في المناطق الحضرية المنظمة بشكل أفضل، بينما تعاني المناطق الطرفية والعشوائية من عدم انتظام أو ضعف في خدمات الصرف الصحي والماء



وجمع النفايات [١٣]. يؤكد الشكل أعلاه العلاقة الوثيقة بين أنماط السكن ومستوى الخدمات، حيث ترتبط المناطق ذات السكن غير المنتظم بانخفاض كفاءة الخدمات الحضرية.

الشكل رقم (٥) حيازة المسكن في مدينة بغداد

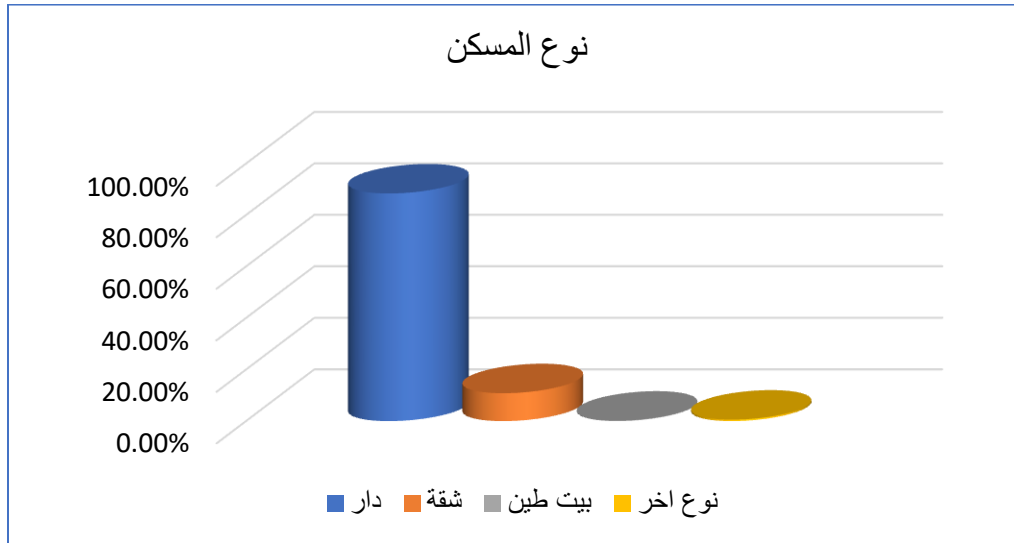


المصدر / من عمل الباحث بالاعتماد على بيانات جدول رقم ٤.

يتبين من الشكل أعلاه أن نسبة المساكن المملوكة تبلغ حوالي (٦٨.٦١%) من إجمالي المساكن في مدينة بغداد، مما يعكس ارتفاعاً ملحوظاً مقارنة بالسكن المجاني والمستأجر. يشير ذلك إلى استقرار سكاني نسبي لمعظم السكان، خصوصاً في المناطق الحضرية. من جهة أخرى، استمرار نسب السكن المؤجر والسكن المجاني يدل على عدم الاستقرار السكاني، حيث يتركز هذا النوع من السكن في المناطق الطرفية أو المناطق ذات السكن غير المنتظم، مما يعكس تأثير الوضع الاقتصادي وارتفاع أسعار الأراضي والمساكن المنظمة داخل المدينة.



الشكل رقم (٦) نوع المسكن في مدينة بغداد.

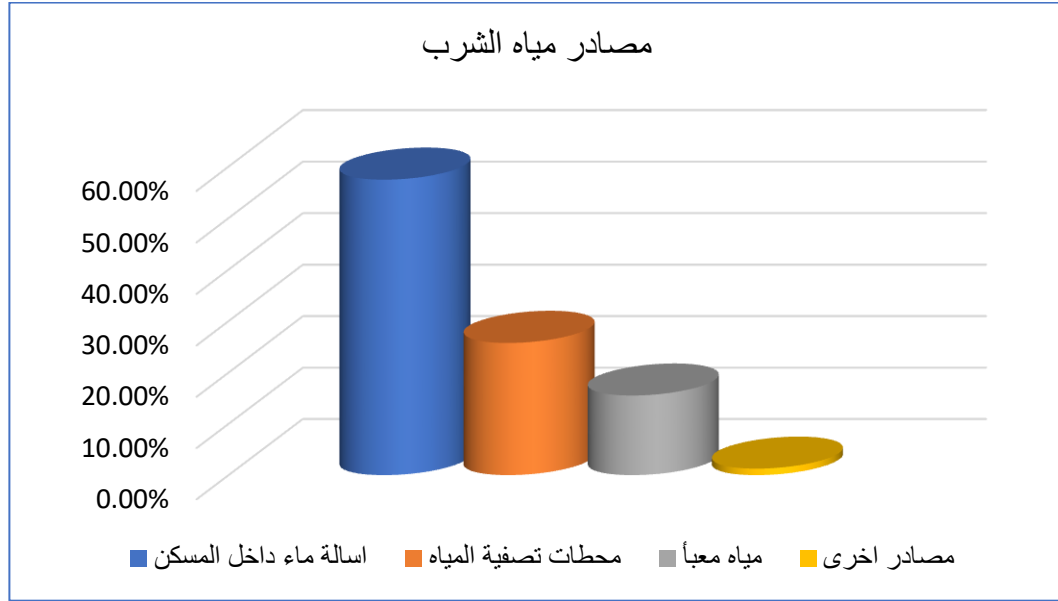


المصدر / من عمل الباحث بالاعتماد على بيانات جدول رقم ٤ .

يوضح الشكل أعلاه أن النوع السكني السائد في مدينة بغداد هو الدور السكنية، حيث تشكل النسبة الأكبر من السكن، أي ما يقارب (٨٨.٤٠%). في المقابل، انخفضت نسبة الشقق السكنية بشكل محدود. يعكس هذا التوزيع الطابع الأفقي للتوسع العمراني في المدينة، مع قلة الاتجاه نحو السكن العمودي. أسهم هذا النمط من السكن في زيادة استهلاك الأراضي وتوسيع العمران نحو أطراف المدينة، مما أدى إلى حدوث تباين مكاني في مستويات الخدمات السكنية، خصوصاً في المناطق التي تعاني من نمو سكاني غير مخطط.



الشكل رقم (٧) مصادر مياه الشرب في مدينة بغداد.



المصدر / من عمل الباحث بالاعتماد على بيانات جدول رقم ٤.

يوضح الشكل أعلاه أن معظم سكان بغداد يعتمدون على شبكات المياه داخل المنازل بنسبة (٥٧.٤٥%) كمصدر رئيسي لمياه الشرب، بينما توجد نسب أخرى من السكان تعتمد على مصادر بديلة مثل المياه المعبأة أو محطات تنقية المياه. يشير هذا إلى تفاوت مكاني في جودة خدمة مياه الشرب، حيث يتركز هذا التفاوت في المناطق شبه الحضرية والعشوائية والمناطق الطرفية، نتيجة لانخفاض كفاءة الشبكات مقارنة بالمناطق الحضرية، مما يعكس ارتباط هذه الخدمات بنمط السكن ودرجات التخطيط الحضري.

جدول رقم (٥) مؤشر الخدمات في مدينة بغداد لسنة ٢٠٢٤.

اسم المحافظة	نسبة الحضر ضمن المحافظة	نسبة الريف ضمن المحافظة
دهوك	٧٩.٦%	٢٠.٤%
نينوى	٥٤.٢%	٤٥.٨%
السليمانية	٨٩.٠%	١١.٠%
كركوك	٧٣.٥%	٢٦.٥%
أربيل	٨٣.٥%	١٦.٥%
ديالى	٥٣.٢%	٤٦.٨%
الانبار	٥٧.٨%	٤٢.٢%



بغداد	%٨٥.٢	%١٤.٨
بابل	%٤٥.٤	%٥٤.٦
كربلاء	%٧٣.٧	%٢٦.٣
واسط	%٦٣.٦	%٣٦.٤
صلاح الدين	%٤٨.٩	%٥١.١
النجف	%٦٠.٥	%٣٩.٥
القادسية	%٥٤.١	%٤٥.٩
المتن	%٤٠.٤	%٥٩.٦
ذي قار	%٦٨.١	%٣١.٩
ميسان	%٧٧.٥	%٢٢.٥
البصرة	%٨٤.٠	%١٦.٠
الإجمالي	%٧٠.١٧	%٢٩.٨٣

المصدر / هياها الإحصاء ونظم المعلومات الجغرافية لسنة ٢٠٢٤.

يوضح الجدول (٥) التباين المكاني لأنماط السكن في محافظات العراق إذا تباين بعض المحافظات ذات الطابع الحضري العالي مثل البصرة وبغداد عن المحافظات ذات الطابع الريفي أو شبه الحضري مثل الأنبار ونيوى من حيث شكل التوسع العمراني وكثافة السكان في حين تتمتع بغداد بارتفاع في مستوى التحضر وتركيز الأنشطة الاقتصادية والإدارية الأمر الذي يعكس نمط سكني حضري ذو كثافة عالية والمحافظات الأخرى تظهر نمط سكني أقل كثافة ذو امتداد أفقي أو طابع ريفي. محافظة بغداد نلاحظ بأنها تمثل بنية معقدة نتيجة التداخل بأنواع انماط السكن المنظم وغير المنظم ضمن مساحة محددة، على عكس بعض المحافظات التي يغلب عليها السكن الريفي أو شبه الحضري مع ضغط سكاني قليل مثل محافظة الأنبار والمتن وهذا التباين يؤكد أن المشكلات السكنية في محافظة بغداد ذو شدة أعلى من غيرها سواء من ناحية الضغط على البنى التحتية أو قلة الاراضي الصالحة للتوسع العمراني. حيث نلاحظ أن هذا التباين بين المحافظات أساس مهم جدا لفهم اختلافات نمط التوسع العمراني ومستوى الاستدامة السكنية إذا أن محافظة بغداد تكون ضمن إطار وطني مقارن يوضح خصوصيتها السكنية باعتبارها مركز الثقل الحضري في العراق.



ثالثاً: نظم المعلومات الجغرافية GIS ودورها في تحليل أنماط السكن: يُعد نظام المعلومات الجغرافية (GIS) مجموعة متكاملة من البرمجيات والأجهزة والبيانات والإجراءات والأفراد، تُستخدم لجمع وتخزين ومعالجة وتحليل وعرض البيانات المكانية والوصفية المرتبطة بالمواقع الجغرافية، بهدف دعم اتخاذ القرار وفهم العلاقات المكانية بين الظواهر المختلفة [١٤]. يُعد GIS أداة تحليلية متقدمة تتيح دراسة التوزيع المكاني للظواهر السكنية وكشف أنماطها واتجاهاتها وعلاقتها بالعوامل الطبيعية والبشرية والاقتصادية والخدمية. يتمثل دور GIS في تشخيص مشكلات السكن في بغداد، حيث يساعد في تحديد عدد من القضايا السكنية مثل التركيز العالي للسكن العشوائي في أطراف المدينة، وضعف الخدمات في بعض البلديات، التفاوت الاجتماعي المكاني، والضغط على شبكات النقل والبنية التحتية [١٥، ١٦].

أهمية GIS في تحليل الظواهر السكنية في محافظة بغداد: تكتسب نظم المعلومات الجغرافية أهمية كبيرة في دراسة السكن في بغداد بسبب التوسع الحضري السريع والتباين المكاني الكبير بين أحيائها. وتبرز أهميتها فيما يأتي:

١. تحديد أنماط التوزيع السكني، حيث يساعد GIS في تصنيف المناطق السكنية إلى: سكن حضري منظم، سكن شبه حضري، وسكن عشوائي، مع إظهار مواقعها بدقة مكانية عالية.
٢. تحليل الكثافة السكانية، حيث يمكن قياس التباين المكاني للكثافة السكانية بين البلديات والأحياء، والكشف عن مناطق الاكتظاظ السكاني ومناطق التوسع المستقبلي.
٣. دراسة علاقة السكن بالخدمات، من خلال تحليل المسافة المكانية بين المساكن والخدمات مثل المدارس، المستشفيات، الطرق، وشبكات الماء والمجاري، مما يساعد في تقييم كفاءة التوزيع الخدمي.
٤. رصد التوسع العمراني والتجاوزات حيث يسمح باستخدام الصور الفضائية متعددة الأزمنة في تتبع نمو الأحياء العشوائية وتغير استعمالات الأرض الزراعية إلى سكنية والزحف العمراني على أطراف بغداد.
٥. دعم التخطيط الحضري وصنع القرار حيث توفر نتائج التحليل المكاني قاعدة علمية لوضع سياسات الإسكان، خطط إعادة التأهيل الحضري، مشاريع البنى التحتية بما يحقق عدالة مكانية في توزيع الخدمات والسكن [١٧، ١٨].



صورة رقم (١) عشوائيات مدينة بغداد



تظهر الصورة الفضائية للمناطق السكنية العشوائية الخصائص المورفولوجية المميزة لهذا النمط السكني، والتي تتمثل في عدم انتظام النسيج العمراني، وتداخل الوحدات السكنية، وغياب التخطيط المسبق، وضيق شبكة الطرق. تعتبر هذه السمات مؤشرات رئيسية يمكن رصدها وتحليلها باستخدام تقنيات الاستشعار عن بعد ونظم المعلومات الجغرافية (GIS)، حيث تسهم الصور الفضائية في تشخيص مواقع السكن العشوائي ومتابعة امتداده المكاني، مما يدعم عملية التخطيط الحضري ومعالجة مشكلات السكن في المدن الكبرى [١٩].

الاستنتاجات:

١. أظهرت الدراسات أن الزيادة السكانية في مدينة بغداد أسهمت بشكل مباشر في توسيع أنماط السكن، خاصة في المناطق الحضرية والأطراف.
٢. يتضح تباين مكاني في توزيع أنماط السكن، حيث يتركز السكن الحضري المنظم في المناطق المركزية، بينما ينتشر السكن شبه الحضري والعشوائي في أطراف المدينة.
٣. كشفت مؤشرات الخدمات السكنية عن تفاوت في مستويات البنية التحتية بين المناطق السكنية، إذ ترتبط المناطق العشوائية بضعف الخدمات الأساسية.
٤. أظهرت الدراسة أن اعتماد التحليل المكاني ونظم المعلومات الجغرافية يمثل أداة مهمة لدعم التخطيط الحضري ومعالجة المشكلات السكنية.
٥. أثبتت الصور الفضائية والخرائط الرقمية فعاليتها في تشخيص السكن العشوائي وتحليل خصائصه المكانية.

خصائصه المكانية.



التوصيات:

1. من الضروري اعتماد نظم المعلومات الجغرافية (GIS) رسمياً في المؤسسات التخطيطية لمراقبة أنماط السكن والتوسع العمراني.
2. تحديث قاعدة البيانات السكنية والسكانية وربطها بالخرائط الرقمية الحديثة.
3. وضع سياسات إسكانية تستهدف المناطق الطرفية للحد من انتشار السكن العشوائي وتحسين مستوى الخدمات فيها.
4. إعادة تأهيل المناطق السكنية العشوائية من خلال تحسين البنية التحتية دون الاعتماد على الإزالة.
5. العمل على استخدام الصور الفضائية في الدراسات الجغرافية لزيادة دعم التخطيط الحضري المستدام.

المصادر والمراجع

1. حمد، أ. ح. and ج.ب. مطلق، مراحل تطور وتحديث المخططات الاساس لمدينة بغداد باعتماد التقنيات المكانية. Journal of planner and development، 30(1): 2025. p. 105-127
2. محمد، م. م. ا. غ.، العوامل الجغرافية المؤثرة في تطور السياحة في محافظة بغداد. Journal of the College of Basic Education، 30(124): p. 834-850، 2024.
3. عبد الله، أ. م. د. ا. م.، الخصائص الديموغرافية والاجتماعية والاقتصادية لسكان العشوائيات في محافظة بغداد-حي الغزالية أنموذجاً. مجلة المدارات العلمية للعلوم الانسانية والاجتماعية، 2020. 3(1): p. 689-708
4. ا. أ. ع. ح. and ه.ج. حسيب، التحليل المكاني لنمط توزيع المجمعات السكنية العمودية في مدينة بغداد. Al-Adab/Al-ādāb، 2021. 2021.
5. طالب، أ.م. د. ر. ا.، التحليل المكاني لاستعمالات الارض للصناعات الصغيرة واثرها في البيئة العمرانية لمدينة بغداد. مجلة العصر للعلوم الانسانية والاجتماع، 2020. 17(1): p. 151-169
6. Z.A.-S. and A.B.A. Hassan،Abdul-Jabbar، تغيير انماط الوحدات السكنية في مدينة بغداد:(حي السلام حالة دراسية). Al-Adab Journal، 2022(143): p. 227-248



٧. مرعب and م. فرحان، الأسرة في قرية عراقية. *Insaniyat / إنسانيات*. Revue algérienne . 2002(16): p. 39-48, d'anthropologie et de sciences sociales .
٨. Haseeb ، H.J. and A.A.H. Al-Taie، التحليل المكاني لنمط توزيع المجمعات السكنية العمودية في مدينة بغداد. *Al-Adab Journal* . 2021(139): p. 419-440،
٩. Z.A.-S، Abdul-Jabbar . A.B.A. Hassan ، التحليل المكاني لتأثير تجزئة الوحدات السكنية على خدمات البنى التحتية في مدينة بغداد: دراسة مقارنة بين حي السلام وحي الخضراء. *Al-Adab Journal* . 2022(141): p. 251-278،
١٠. ربيع، أ. د. م. ص، مشكلات مدينة بغداد واستراتيجيات الحل. *Mustansiriyah Journal* . 2023. 1، of Humanities (خاص/الجزء الثاني).
١١. R.، Pithouse . Book Review: Mike Davis (2006) Planet of Slums. ، London: Verso. pp. 256. \$24.00 (pbk). *Journal of Asian and African Studies* . 2008. 43(5): p. 567-574،
١٢. سحاب، م. د. ع. و، مشكلة السكن العشوائي في مدينة بغداد والأساليب المتبعة في حلها للمدة (١٩٣٠-٢٠١٢م). *Journal of the College of Basic Education* ، 2015. 21(91): p. 249-280 .
١٣. R.M، Hani .، السكن العشوائي واثره على الخدمات المجتمعية (مدينة بغداد إنموذجا). *Journal of Tikrit University for Humanities* 30(8، 2023. 1): p. 202-217،
14. Goodchild، M.F، Geographic information systems and science: today and tomorrow. *Annals of GIS*، 2009. 15(1): p. 3-9.
١٥. الطاهر، أ.م.م.م.ا.د.ج.ح.، التمثيل الخرائطي للخصائص الطبيعية المؤثرة في ظاهرة التصحر لمحافظة كركوك باستخدام نظم المعلومات الجغرافية (RS) والاستشعار عن بعد (Gis). *مجلة العلوم الإنسانية والطبيعية*، ٢٠٢٢. ٣(٩): p. 490-512 .
١٦. أحمد، أ.م.د.و.ش، العلاقات المكانية لمؤشرات الحرمان في العراق ٢٠١١ بأعتماد تقنية نظم المعلومات الجغرافية *Journal of Education College Wasit University* ، GIS. 2017. 2(25): p. 679-708 .



١٧. الباحث and ا.ع. فتاح، الوضع السكني لمدينة البصرة واثره في تخطيطها العمراني لعام

٢٠٢٤م. مجلة دجلة للعلوم الانسانية--3079 E-ISSN: 3079-7853 P-ISSN:

1,7861. 2025. (٢).

١٨. عهلى، .et al، التحليل المكاني للمواقع السياحية الطبيعية في إقليم كردستان العراق باستخدام

نظم المعلومات الجغرافية (GIS). Journal of Garmian University، (2): p. 9، 2022.

284-297.

١٩. Small، C.، NASA Socioeconomic ، Urban Landsat: Cities from Space.

2006: p. H4SQ8XB1،Data and Applications Center (SEDAC) data set





للعلوم الإنسانية



وزارة التعليم العالي
والبحوث العلمي

Ministry of Higher Education & Scientific Research

AL-SALAM UNIVERSITY COLLEGE JOURNAL



No. 23

Part 2



الرقم الدولي للمجلة

(2522 - 3402)

ISSN - 2959555-X (Print)

ISSN - 29595541- (Electronic)

<https://iasj.rdd.edu.iq/journals/journal/view/74>

June

A.H. 1447- A.D. 2026

Registration No. at the House
Of books and documents:
(2127) - year (2015)



مكتب دليير